

むつあい  
学園都市と歴史のまち 六会

健康づくり  
ウォーキングマップ  
ふじさわ



健康づくり普及推進団体 健康ふじさわ  
藤沢市保健医療財団  
藤沢市健康づくり課

## \* みんなでからだを動かそう！ \*

藤沢市では、平成27年3月に元気ふじさわ健康プラン 藤沢市健康増進計画（第2次）を策定し、すべての人が生涯を通じ、いつまでも住み慣れた地域で、生き生きと暮らし続けられるよう、『健康寿命の延伸と健康格差の縮小』を目指しています。

そのためには、軽体操やウォーキングなど、日常生活の中で意識してからだを動かすことがとても大切です。

平成7年から、市と健康普及員（市民ボランティア）が健康づくりウォーキングマップを作成し、健康づくりウォーキングを普及してきましたが、このたび今までの歴史を大切に、健康づくりウォーキングをさらに広めて、市民の皆さまが安全に楽しくウォーキングに取り組めるよう内容を改訂しました。身近な場所で、藤沢の魅力を発見しながら、仲間やご家族と一緒に歩いてみませんか。

藤沢市健康づくり課  
健康ふじさわ

## 六会編

# 続けて歩いて

# 健康づくりマップ

## 一覧表

	コース名	距離	時間	コースの特徴
1	自然たっぷりのんびりコース	3800m	約50分	藤沢工科高校のわき道はみどりのトンネル。境川の遊歩道はウォーキングに最適！初心者向け。
2	日大の桜コース	4500m	約65分	春は桜並木を見ながらウォーキング。少し足を延ばして六会中学校の桜も愛でて！
3	初夏の風を感じながらコース	5100m	約75分	日本大学の小道を抜けて、住宅街の花を見ながら公園で一休み。ゆっくり歩こう！
4	みどりの風に吹かれて境川のいにしえを訪ねる	5800m	約90分	木々の間を抜け、御嶽神社まで行くと、前は一面の田園風景！
5	引地川遊歩道の花をながめて	4300m	約65分	遊歩道の桜、アジサイなどの四季の花をながめて散策！

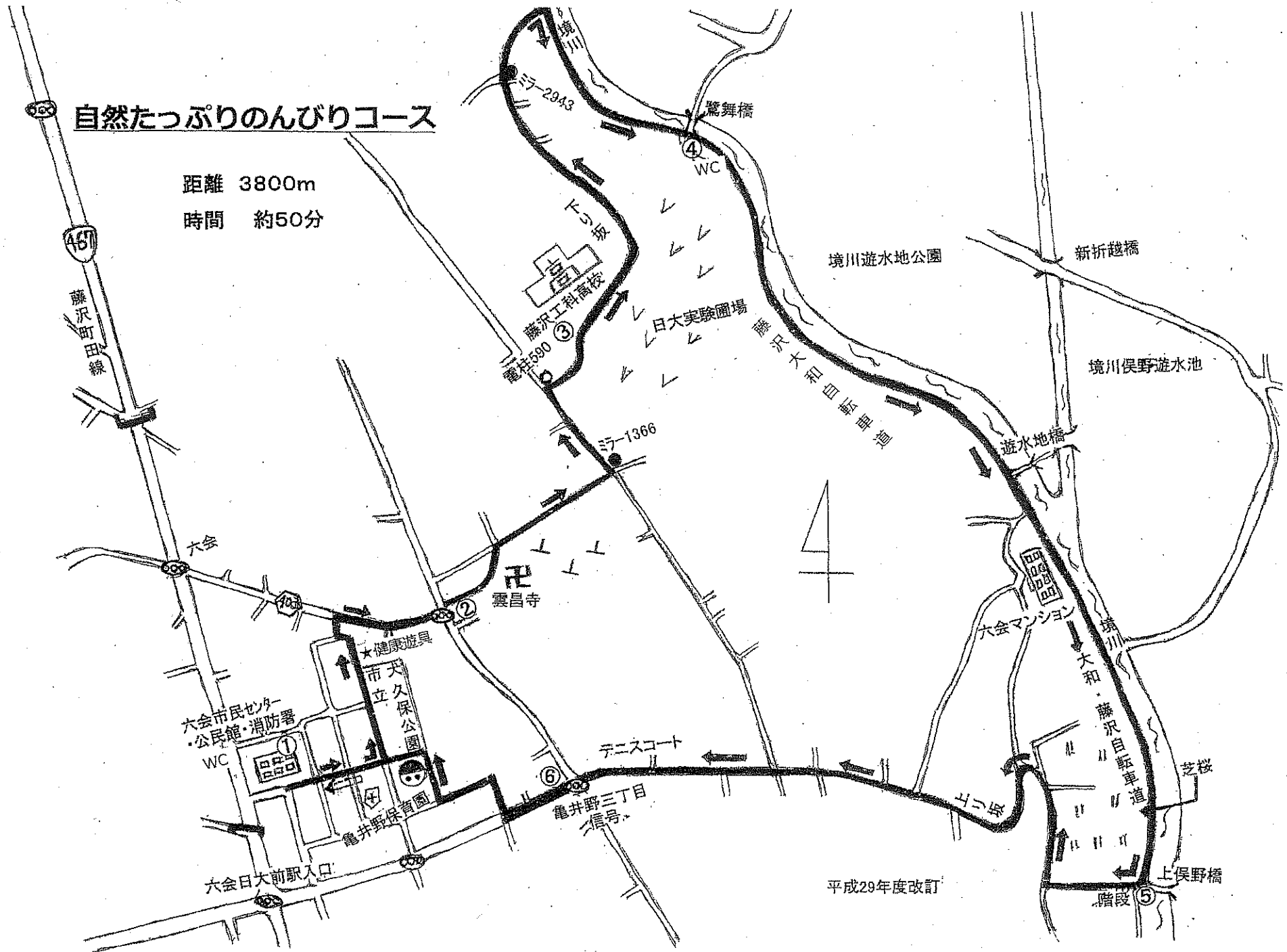
※所要時間は、分速70m（成人の一般的歩行速度）で歩いた場合です。

※地図・説明文内の「ミラー」とは、カーブミラー・道路反射鏡を示します。

# 自然たっぷりのんびりコース

距離 3800m  
時間 約50分

6



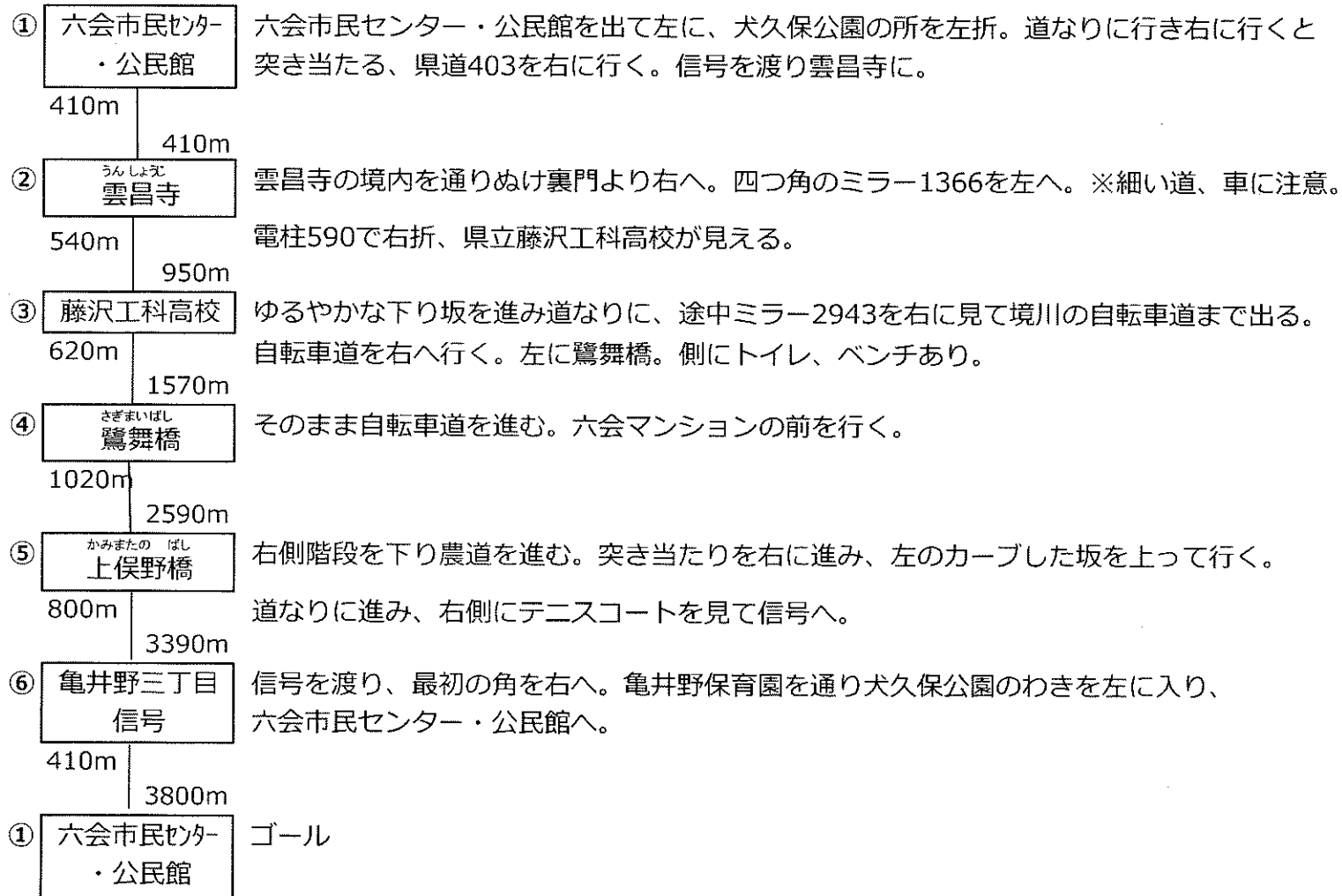
平成29年度改訂

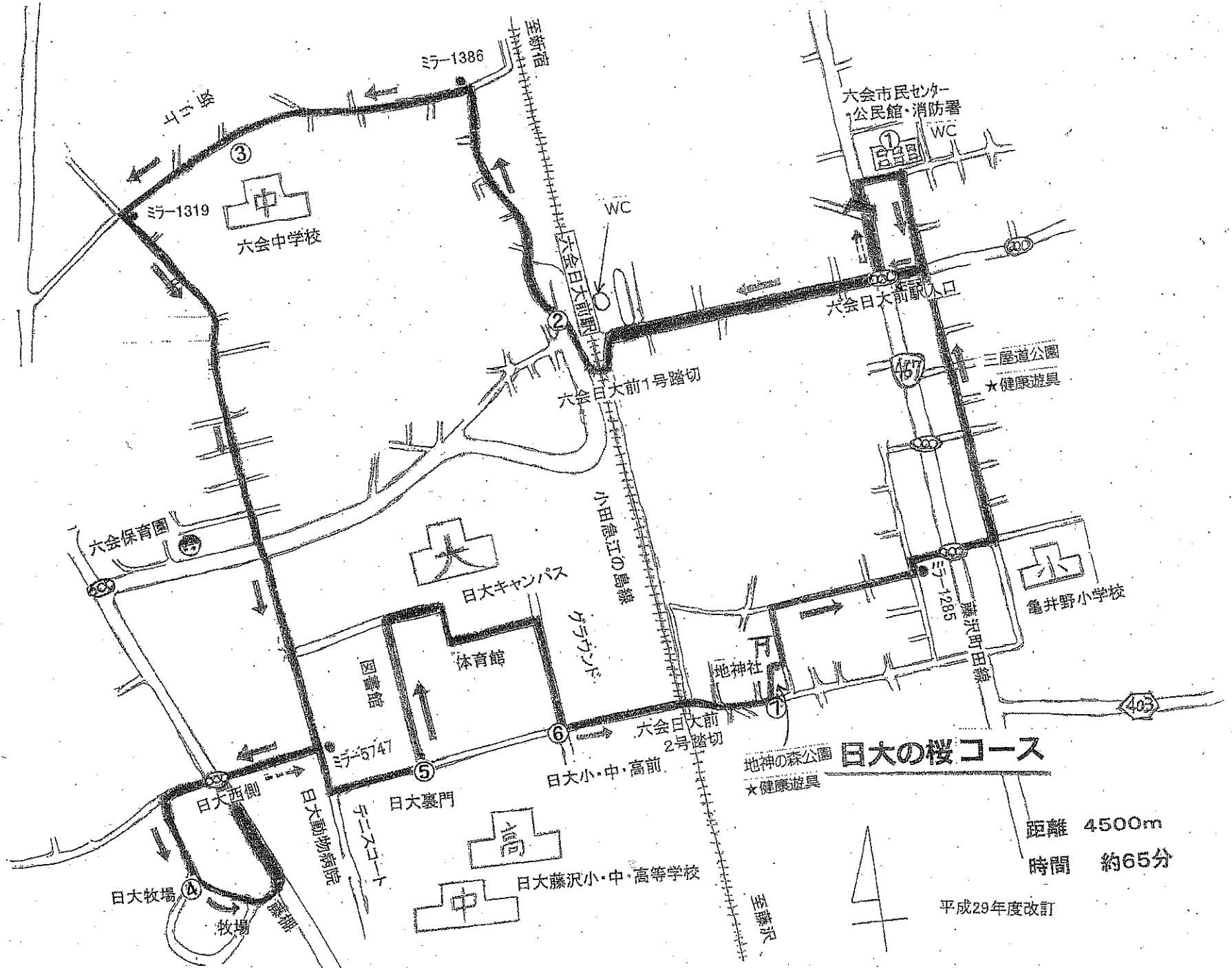
## 自然たっぷりのんびりコース

距離 3800m

時間 約50分

藤沢工科高校のわき道はみどりのトンネル。境川の遊歩道はウォーキングに最適！初心者向け。

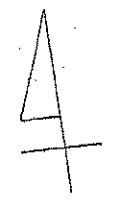




### 日大の桜コース

距離 4500m  
時間 約65分

平成29年度改訂



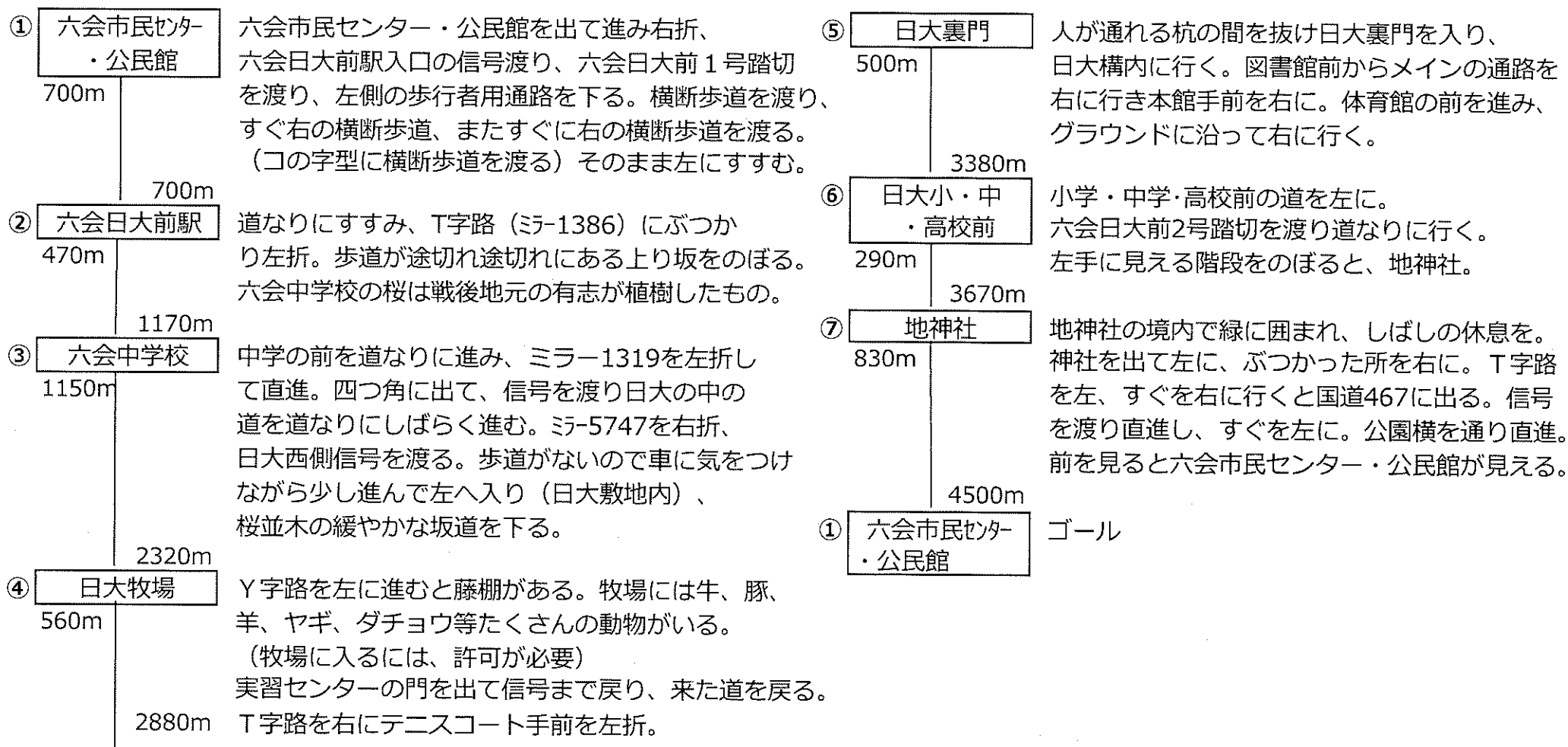
監修 藤沢

## 日大の桜コース

距離 4500m

時間 約65分

春は桜並木を見ながらウォーキング。少し足を延ばして六会中学の桜も愛でて！

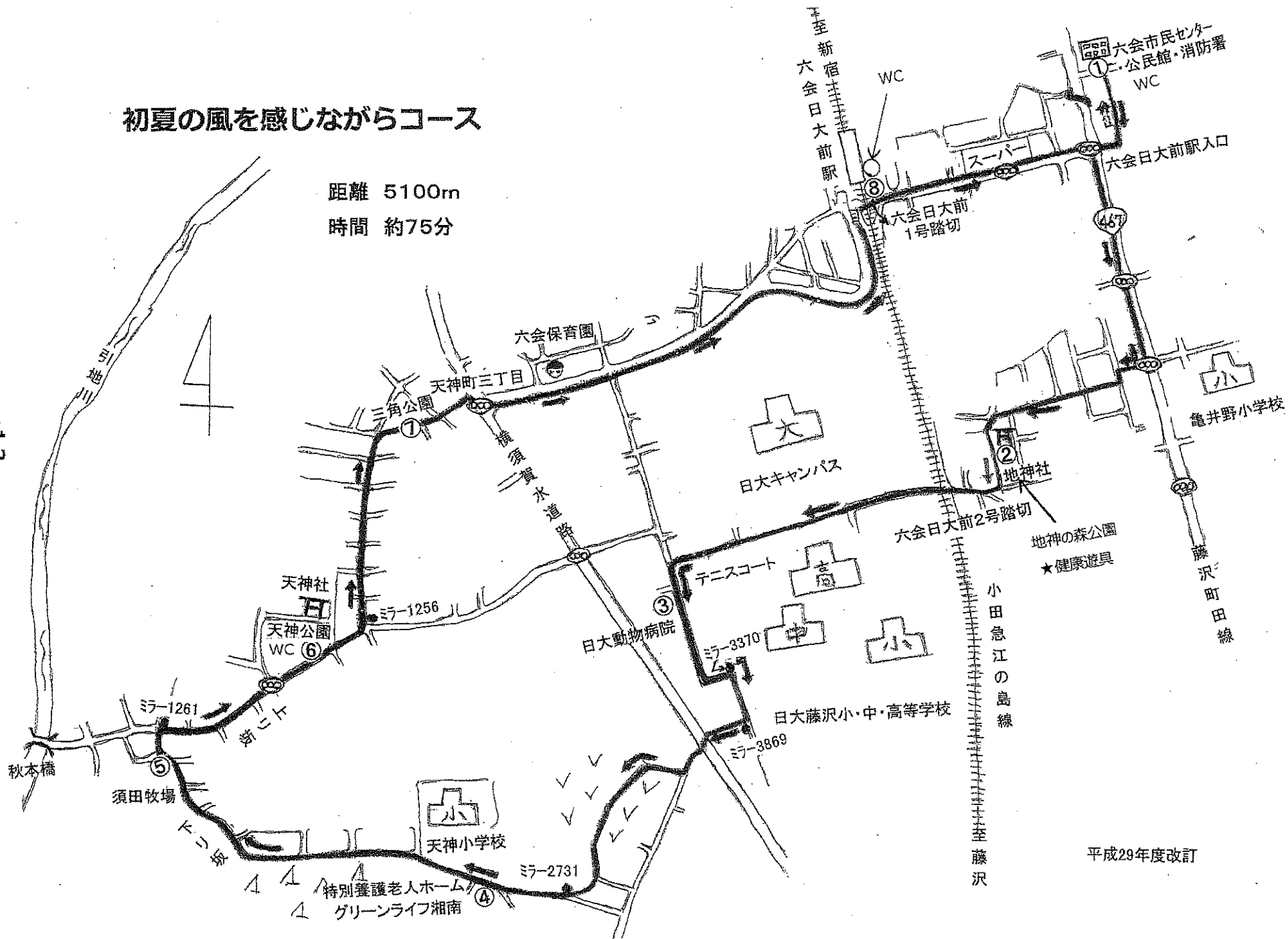


# 初夏の風を感じながらコース

距離 5100m

時間 約75分

13



平成29年度改訂

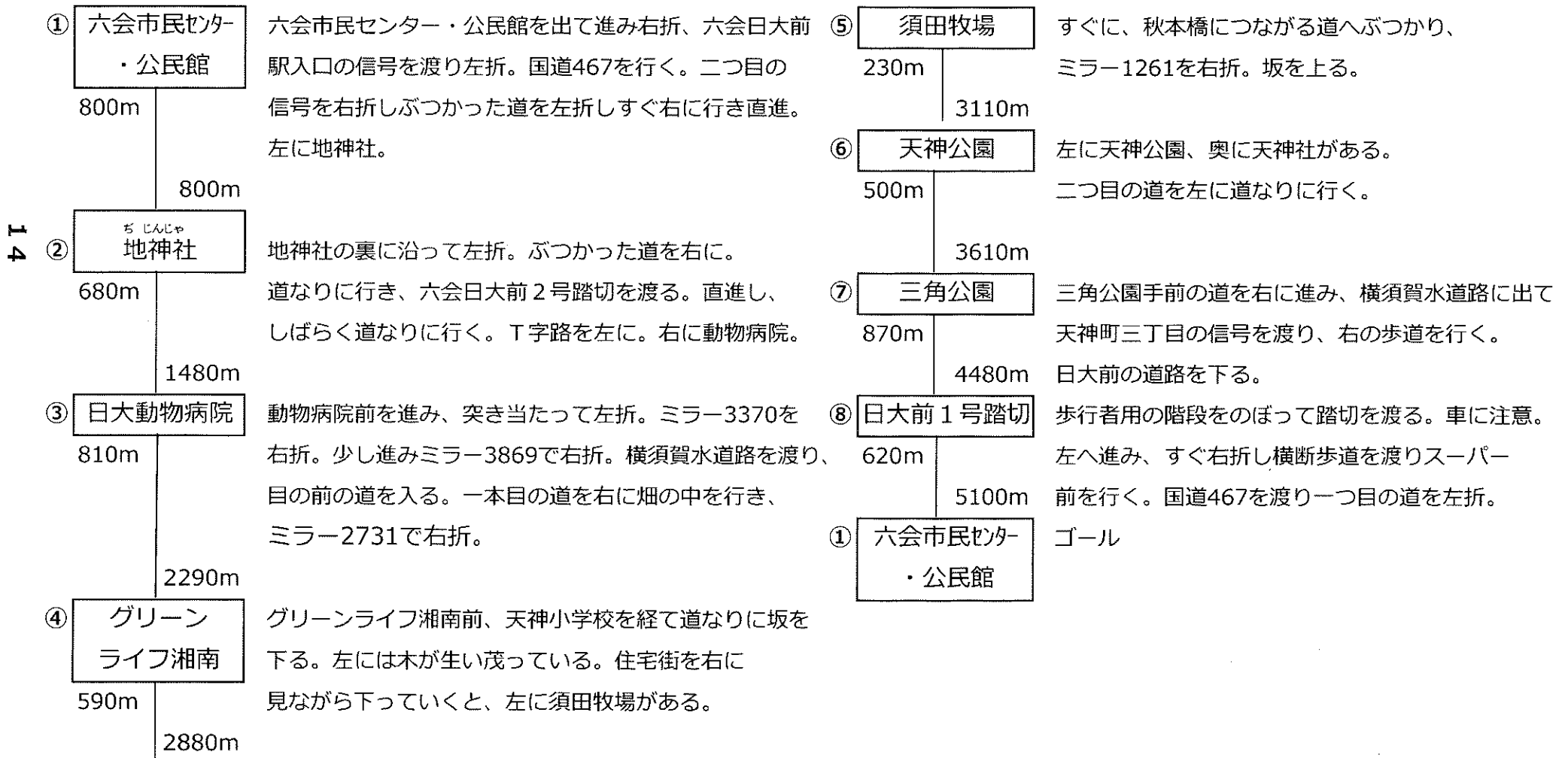


## 初夏の風を感じながらコース

距離 5100m

時間 約75分

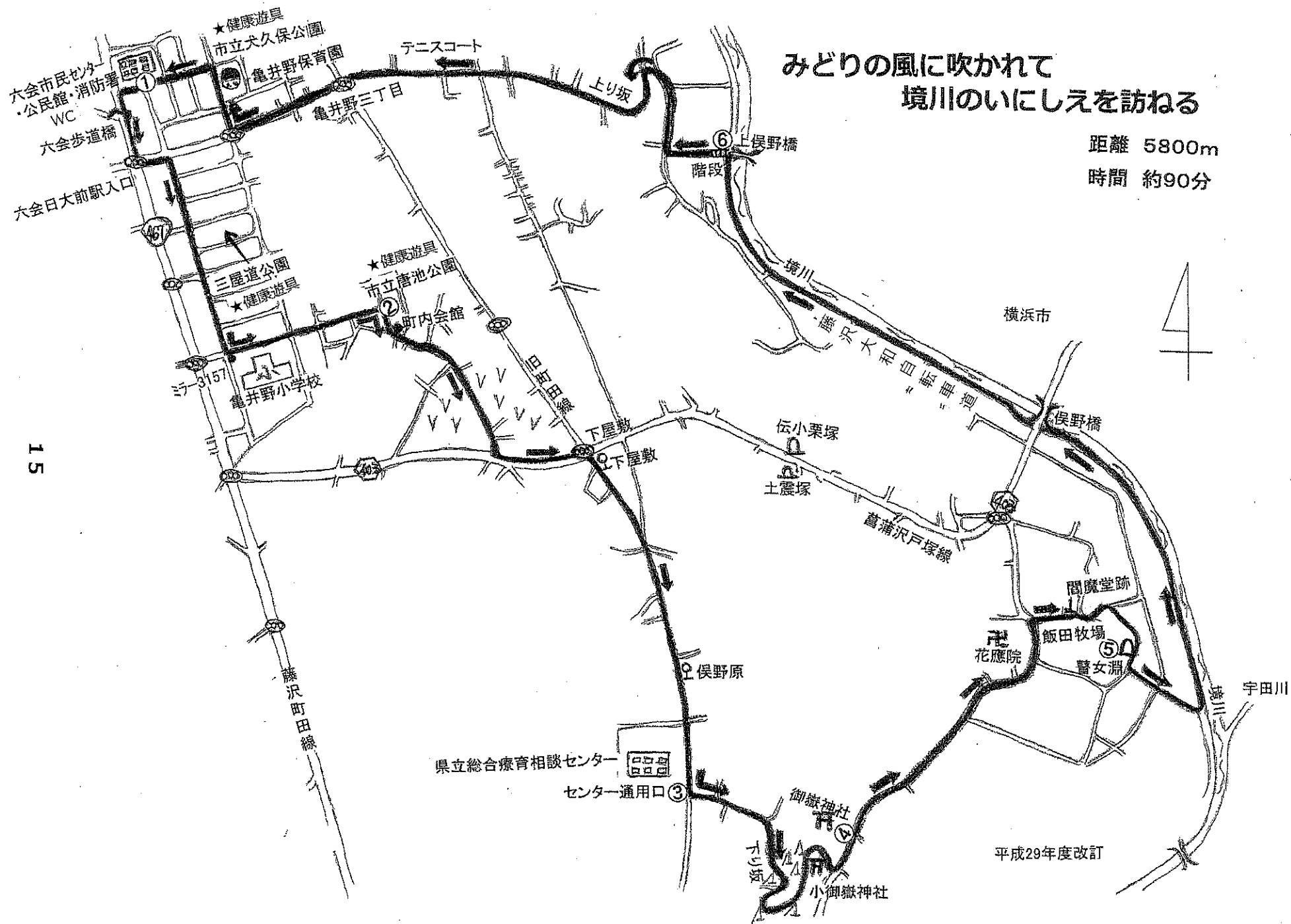
日本大学の小道を抜けて、住宅街の花を見ながら公園で一休み。ゆっくり歩こう！



# みどりの風に吹かれて 境川のいにしえを訪ねる

距離 5800m

時間 約90分



15

平成29年度改訂

## みどりの風に吹かれて境川のいにしえを訪ねるコース

距離 5800m

時間 約90分

木々の間を抜け、御嶽神社まで行くと、目の前は一面の田園風景！

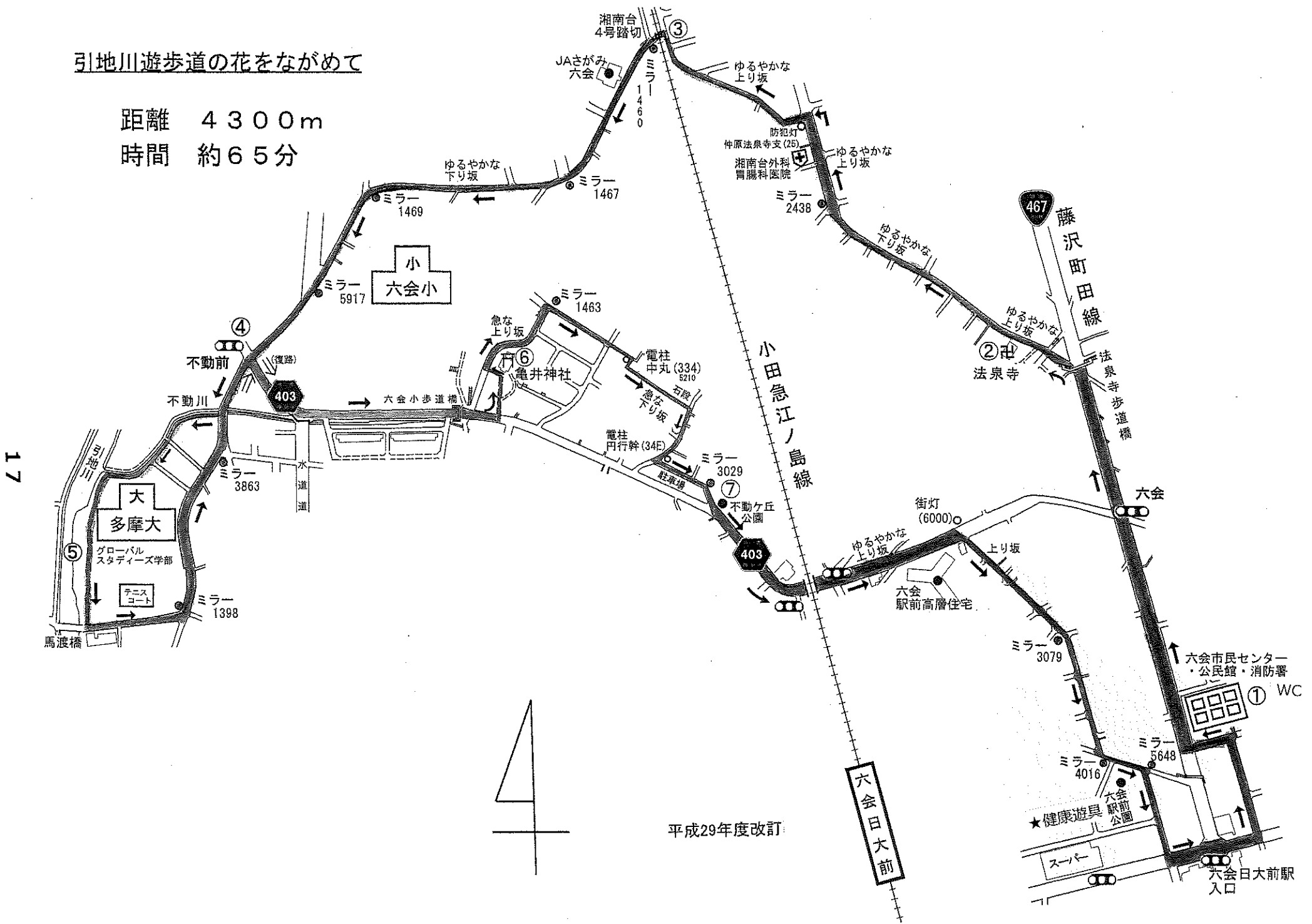
16

- |   |                             |  |
|---|-----------------------------|--|
| ① | 六会市民センター<br>・公民館            | 六会市民センター・公民館玄関を右へ出て、国道467を左に進み、信号を渡り左にすぐの道を右に曲がり直進。<br><small>さんやみちこうえん</small><br>三屋道公園を左に見て亀井野小学校手前を左に。    |
|   | 800m                        |  |
|   | 800m                        |  |
| ② | 市立唐池公園                      | 唐池公園にぶつかり右へ。町内会館を左に見ながら道なりに行く。のどかな畑の道を通り、県道403を左に。下屋敷の信号を渡り右へ、左の歩道を進む。下屋敷と俣野原バス停を過ぎて、総合療育相談センター前に行く。         |
|   | 1060m                       |  |
|   | 1860m                       |  |
| ③ | 県立総合療育<br>相談センター            | 療育センター通用口で左へ入り、保安林の下り坂を道なりに下り、小御嶽神社で左折、 <small>みたけ</small> 御嶽神社に出る。  |
|   | 580m                        |  |
|   | 2440m                       |  |
| ④ | <small>みたけ</small><br>御嶽神社  | 道なりに行くと左に重要文化財 <small>えんま</small> 閻魔様のある花應院がある。横断歩道を渡り飯田牧場の後ろを通り、牛を見ながら進む。農道を右に行く。                           |
|   | 750m                        |  |
|   | 3190m                       |  |
| ⑤ | <small>ごせがふち</small><br>警女淵 | <small>ごせがふち</small><br>警女淵之碑を過ぎて境川自転車道を左に行く。俣野橋の下を通りさらに直進。  |
|   | 1380m                       |  |
|   | 4570m                       |  |
| ⑥ | 上俣野橋                        | 上俣野橋で左に。数段の階段を降り農道を通り、突き当たりを右に進み左のヘアピンカーブの坂を上って行く。道なりに進み、右側にテニスコートを見て信号を渡る。次の信号を右に、亀井野保育園の裏をいき、犬久保公園を右に見て左折。 |
|   | 1230m                       |  |
|   | 5800m                       |  |
| ① | 六会市民センター<br>・公民館            | ゴール  |

# 引地川遊歩道の花をながめて

距離 4300m

時間 約65分

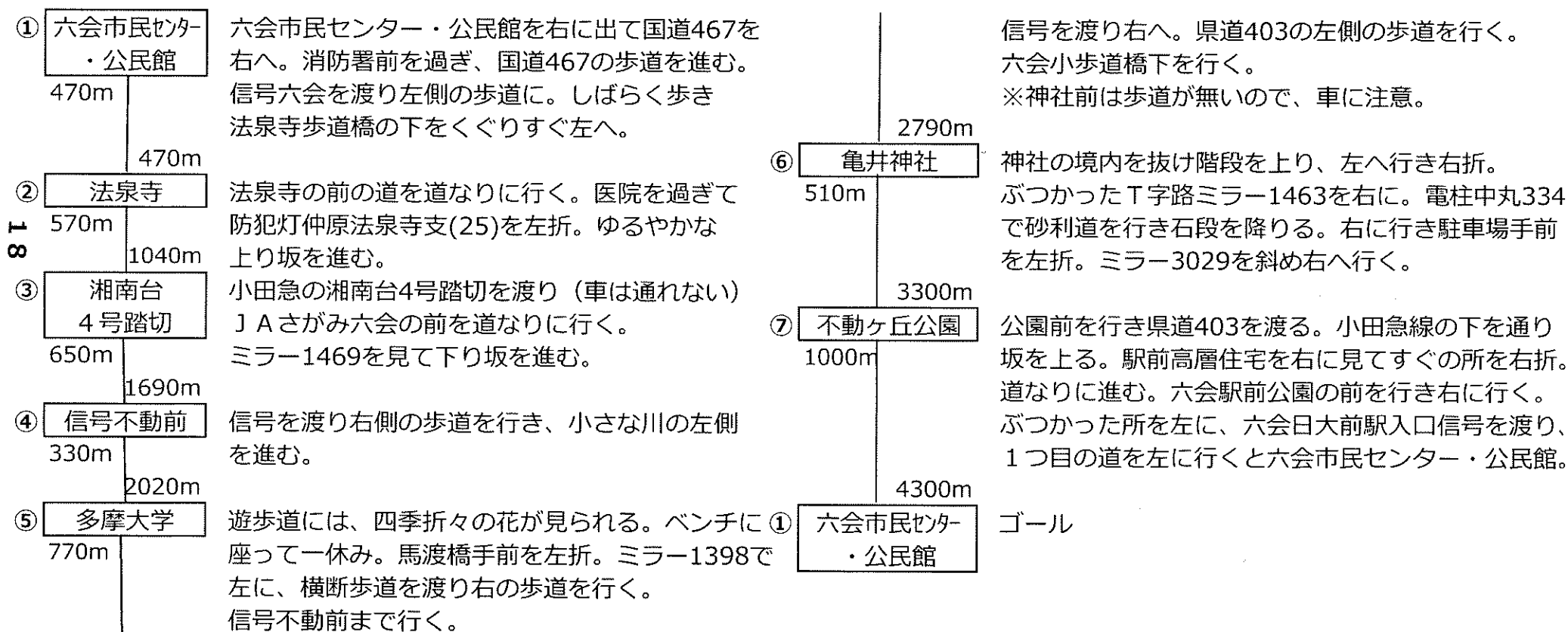


## 引地川遊歩道の花をながめて

距離 4300m

時間 約65分

遊歩道の桜、アジサイなどの四季の花をながめて散策！



## 六会地区ウオーキングのみどころ

御嶽神社 みたけじんじや 祭神 やまとたけるのみこと 日本武尊。社伝によると建久6年（1192）11月の勧請となっている。この時代から神仏習合が始まり、神礼寺、文殊院が同一境内にあったが、明治元年、神仏分離により両寺は消えて神社だけが残った。この社地には平安時代、鎌倉権五郎景政が大日堂を永久5年（1117）建立したと伝えられている。

花應院 かおういん 本尊は聖観音、創立は慶長8年（1604）。近くの閻魔堂の火災で花應院に運び込まれた閻魔大王像を祀っている。

瞽女淵の碑と土堤番様 ごぜがふちのひととてばんさま 瞽女とは盲目の旅芸人のことで、大正時代まで各地を巡っていた。昔の境川は曲がりくねり、大雨のときには堤防が決壊して深い淵ができていた。ある時、瞽女がその淵に落ちて溺死したことから瞽女淵と呼ぶようになった。また、この淵で、ある浪士が、「投身自殺をすれば村人に迷惑をかけるが、その代わりに人柱となって堤防を守る」と言い置き、弘化2年（1845）に投身自殺した。村人はこの浪士を土堤番様と称し供養した。

閻魔堂跡（法王院十王堂跡） えんまどうあと ほうおういんじゅうおうどうあと 天保11年（1840）に火災により堂が消失したが、閻魔堂大王座像・地獄変相十王絵図・小栗判官縁起絵図などは、村の若者たちの手により運び出され、難を免れた。これらの遺産はいずれも花應院に現存する。堂跡には小栗墓塔、土手番様の浪人の墓、歴代住職の墓が残っている。

伝承小栗塚之跡 でんしょうおくりづかのあと 県道403号（菖蒲沢～戸塚）の傍らに小栗塚の碑がある。横山大膳に毒殺された小栗判官が土葬されたという塚があり、冥界への入口として伝承されてきた。現在は、福祉施設「湘南ゆうき村」になっている。

雲昌寺 うんしょうじ 本尊 にょいりんかんのん 如意輪観音。今から780年前、鎌倉幕府二代目執権北条泰時が入道した。それに由来して今田に光輝山瑞龍寺が建立されたが、慶長元年（1596）7月に火災にあい、雲昌寺と改め、亀井野に移す。

法泉寺 ほうせんじ 本尊日蓮聖人。開基加藤九一郎。横浜の杉田にあった廃寺法泉寺を現在地に移した。境内には最上稲荷社が合祀され、また明示7年5月、水行大菩薩女像を建立した。

亀井神社 あまのかくつちのみこと 祭神天鈿句突如命。源義経四天王の一人、亀井六郎が祈願して不動堂を建立し、不動明王をまつた。この附近を不動ヶ谷と呼び、多くの人々が農耕を営み、宝永年間（1704～1711）岡部和泉守が改修したと伝えられている。明治元年、神仏分離により亀井神社と改め、不動尊明王と合祀した。

地神社 ぢじんじや 祭神 はにやまひめのみこと 埴山姫命。建立は不明。山之神社石廟と秋葉権現社石廟も祀られている。

てんじんじや

天神社 古くからこの地に天神社（祭神：菅原道真）と神明社（祭神：天照大神）があったが、昭和46年からの区画整理で、双方の御神体を合祀して現在地に建立した。

県立境川遊水地公園 県立境川遊水地公園は、横浜市戸塚区、泉区、藤沢市に位置している。この公園は、境川遊水地の上部空間を都市公園として有効利用したもので、河川と公園が連携するという整備手法をとった、初めての県立都市公園である。

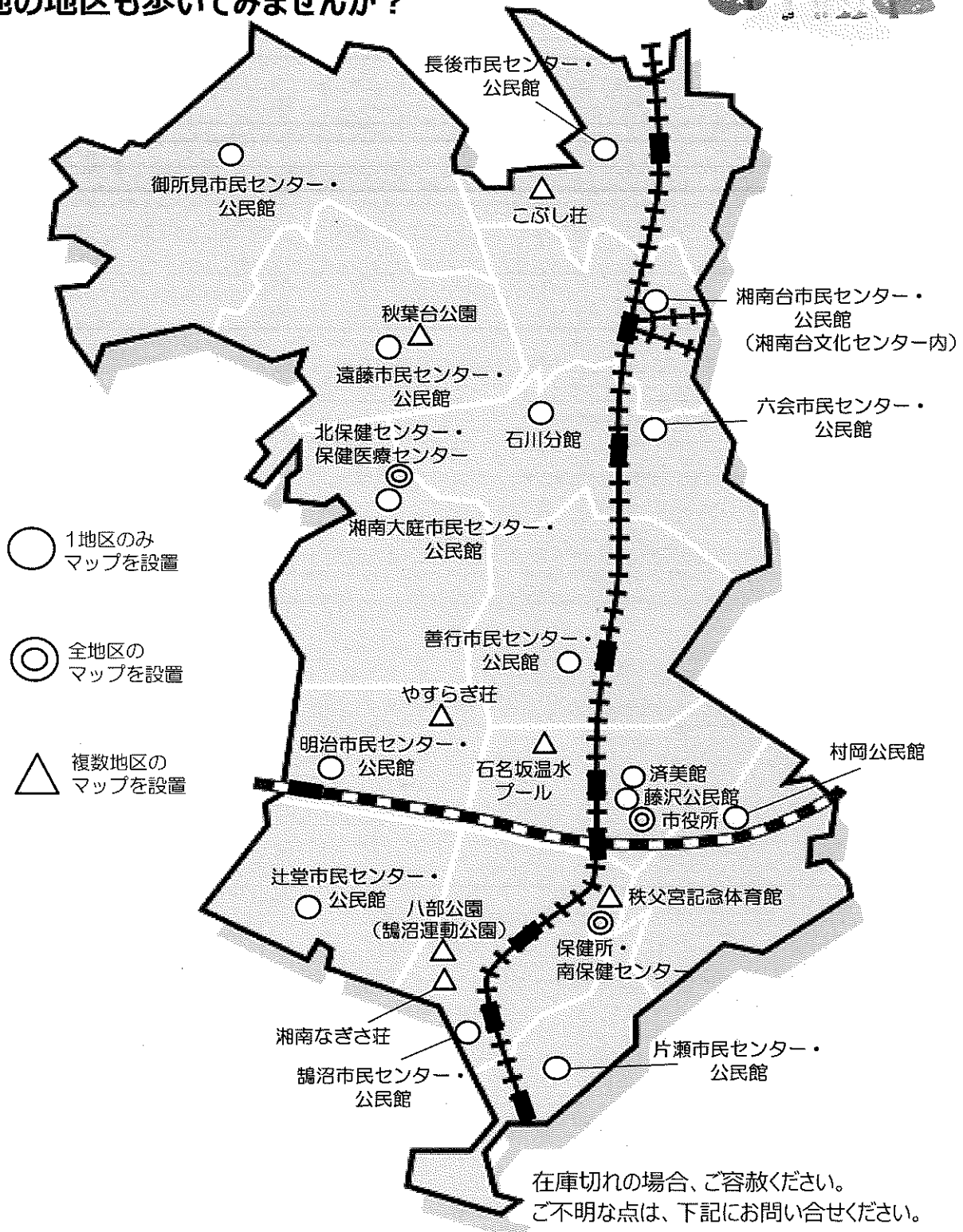
東泉寺 開創は不明だが、以前は境川べりにあり、川の氾濫により再三流されたため、現在の地に移されたと言われている。山門前には樹齢400年ともいわれる一対の大銀杏がそびえ立っている。

日大バラ園 250品種、約900株のバラが無料で一般開放。（5月～7月下旬と10月中旬～11月中旬10時～16時）

- ・六会地区郷土づくり推進会議発行「歴史と伝説のふるさとマップ」（2014年2月発行）
- ・横浜市泉区ホームページ
- ・神奈川県公園協会ホームページ

# 《ウォーキングマップ設置場所》

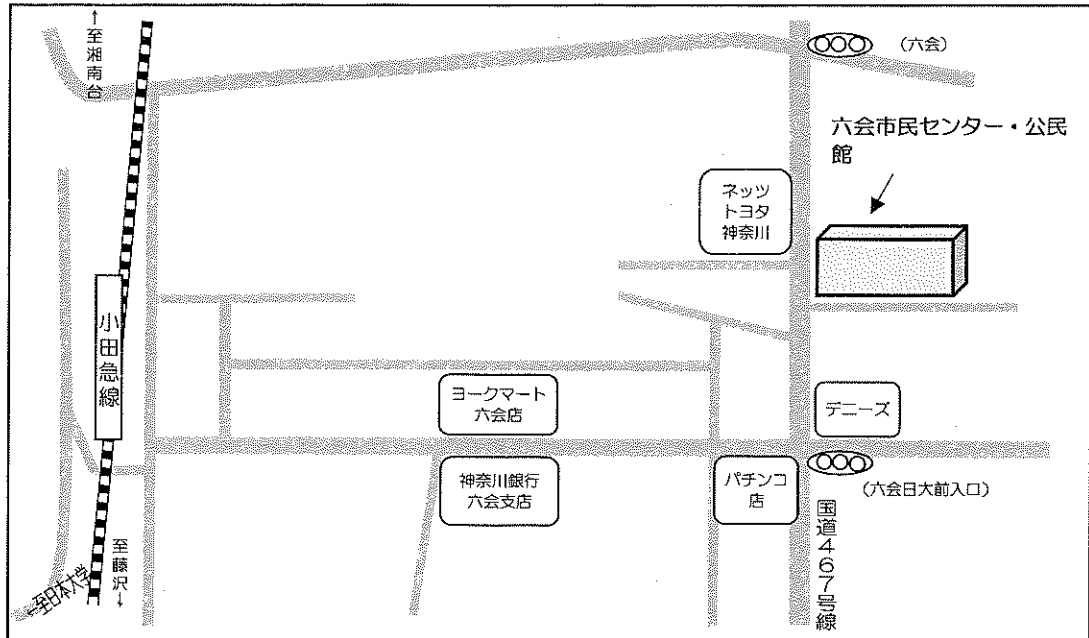
ウォーキングマップは、13地区別に作っています。  
他の地区も歩いてみませんか？



(注)この情報は令和6年3月の情報です。



案内図



交通案内 ○小田急線「六会日大前駅」下車東口徒歩7分

健康づくりウォーキングマップ ふじさわ

六会編

平成11年度作成

【改訂】平成21年・27年・28年・29年度  
令和4年度

問い合わせ先  
◇ 藤沢市健康づくり課  
TEL 0 4 6 6 (50) 8 4 3 0 (直通)  
FAX 0 4 6 6 (50) 0 6 6 8

☆ ウォーキングマップに記載されている情報と現状が異なる場合があります。  
また事故などによる被害については責任を負えませんので、ご了承下さい。