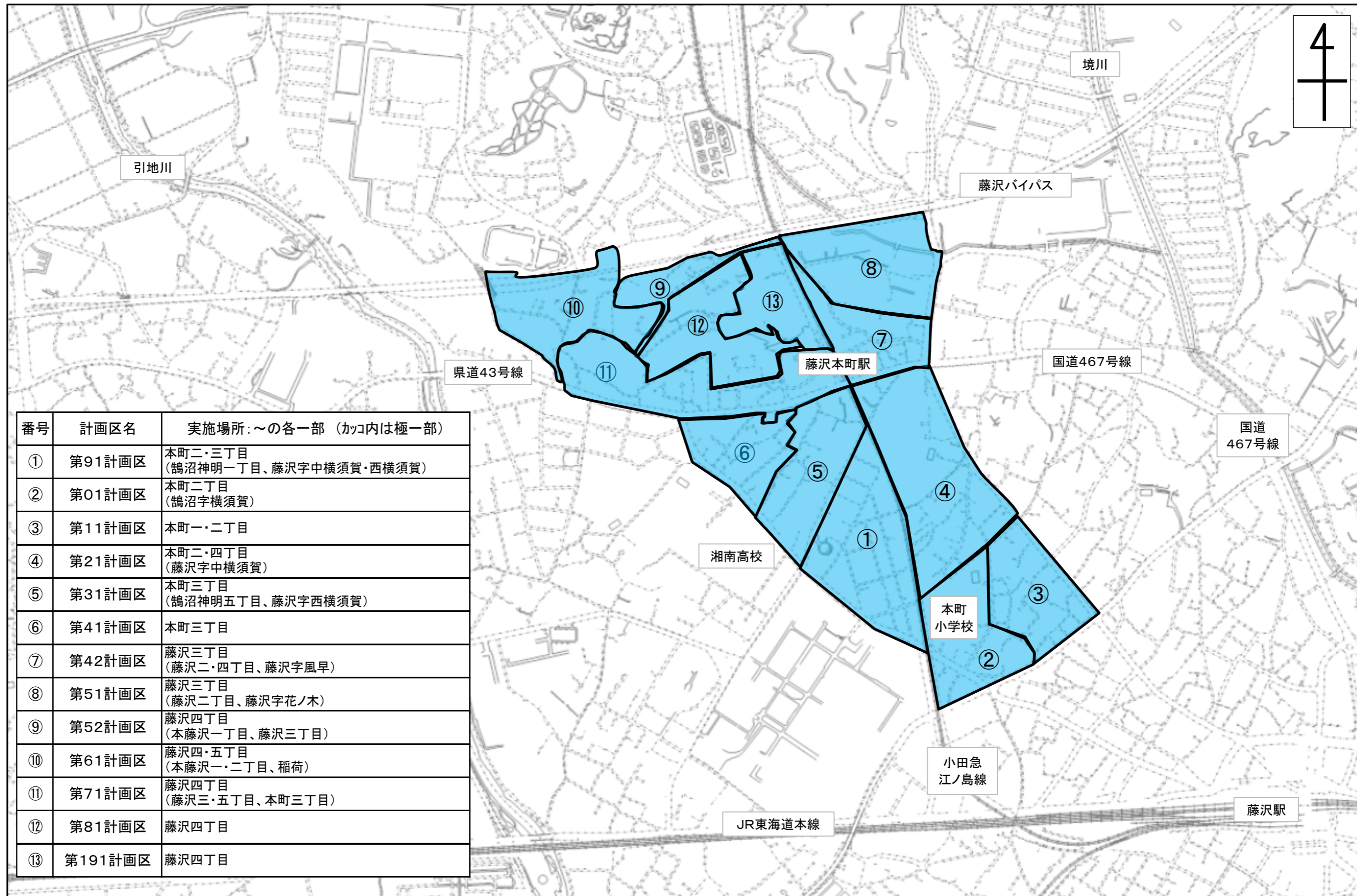


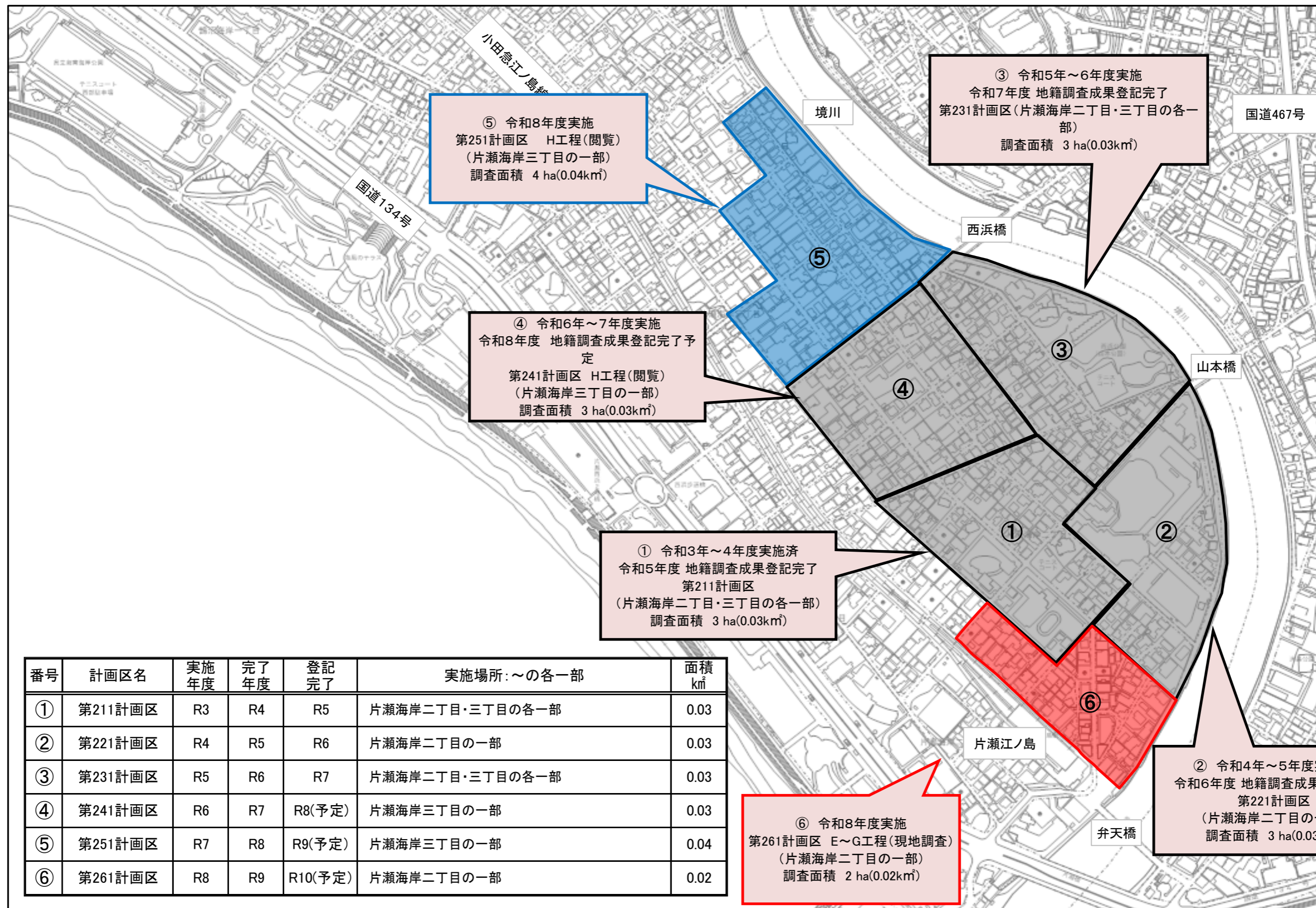
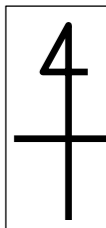
藤沢市 地籍調査 登記完了箇所図



番号	計画区名	実施場所:~の各一部 (カッコ内は極一部)
①	第91計画区	本町二・三丁目 (鶴沼神明一丁目、藤沢字中横須賀・西横須賀)
②	第01計画区	本町二丁目 (鶴沼字横須賀)
③	第11計画区	本町一・二丁目
④	第21計画区	本町二・四丁目 (藤沢字中横須賀)
⑤	第31計画区	本町三丁目 (鶴沼神明五丁目、藤沢字西横須賀)
⑥	第41計画区	本町三丁目
⑦	第42計画区	藤沢三丁目 (藤沢二・四丁目、藤沢字風早)
⑧	第51計画区	藤沢三丁目 (藤沢二丁目、藤沢字花ノ木)
⑨	第52計画区	藤沢四丁目 (本藤沢一丁目、藤沢三丁目)
⑩	第61計画区	藤沢四・五丁目 (本藤沢一・二丁目、稲荷)
⑪	第71計画区	藤沢四丁目 (藤沢三・五丁目、本町三丁目)
⑫	第81計画区	藤沢四丁目
⑬	第191計画区	藤沢四丁目

藤沢市 地籍調査実施箇所図(地籍調査)

2026年(令和8年)



⑤ 令和8年度実施
第251計画区 H工程(閲覧)
(片瀬海岸三丁目の一部)
調査面積 4 ha(0.04km²)

③ 令和5年~6年度実施
令和7年度 地籍調査成果登記完了
第231計画区(片瀬海岸二丁目・三丁目の各一部)
調査面積 3 ha(0.03km²)

④ 令和6年~7年度実施
令和8年度 地籍調査成果登記完了予定
第241計画区 H工程(閲覧)
(片瀬海岸三丁目の一部)
調査面積 3 ha(0.03km²)

① 令和3年~4年度実施済
令和5年度 地籍調査成果登記完了
第211計画区
(片瀬海岸二丁目・三丁目の各一部)
調査面積 3 ha(0.03km²)

② 令和4年~5年度実施済
令和6年度 地籍調査成果登記完了
第221計画区
(片瀬海岸二丁目の一部)
調査面積 3 ha(0.03km²)

⑥ 令和8年度実施
第261計画区 E~G工程(現地調査)
(片瀬海岸二丁目の一部)
調査面積 2 ha(0.02km²)

番号	計画区名	実施年度	完了年度	登記完了	実施場所: ~の各一部	面積 km ²
①	第211計画区	R3	R4	R5	片瀬海岸二丁目・三丁目の各一部	0.03
②	第221計画区	R4	R5	R6	片瀬海岸二丁目の一部	0.03
③	第231計画区	R5	R6	R7	片瀬海岸二丁目・三丁目の各一部	0.03
④	第241計画区	R6	R7	R8(予定)	片瀬海岸三丁目の一部	0.03
⑤	第251計画区	R7	R8	R9(予定)	片瀬海岸三丁目の一部	0.04
⑥	第261計画区	R8	R9	R10(予定)	片瀬海岸二丁目の一部	0.02