

## 資料編

---



### 自転車通行空間の整備

通行空間整備路線一覧表

通行空間整備路線シート

### 駐輪環境づくり

既存市営駐輪施設一覧表

既存市営駐輪施設シート

## 自転車通行空間の整備



通行空間整備路線一覧表

通行空間整備路線シート

通行空間整備路線一覧表

中短期で取り組む施策	路線No.	整備区間No.	整備路線	整備区間	整備延長(km)	整備形態等	整備時期
1-1.自転車通行空間づくり 整備予定路線(道路空間再配分等)	3	6	中学通り線Ⅰ	藤沢484地先～鶴沼1559地先	0.52	自転車専用通行帯	整備済(2014年度)
	6	11	藤沢駅辻堂駅線Ⅰ	藤沢496地先～本鶴沼1-5-47地先	0.80	自転車歩行者道(分離)	一部整備済(2017、2020年度)・ 第4期(道路改良にあわせて整備)
	6	12	藤沢駅辻堂駅線Ⅱ	鶴沼神明1-5-50地先～辻堂元町6-7地先	0.76	自転車歩行者道(分離)	一部整備済(2022、2023年度)・ 第4期(道路改良にあわせて整備)
	22	34	藤沢石川線Ⅰ	藤沢3-1-11地先～本藤沢1-11-23地先	0.54	自転車専用通行帯	第4期(道路改良にあわせて整備)
	22	35	藤沢石川線Ⅱ	花の木8-9地先～本藤沢7-2-18地先	0.36	自転車専用通行帯	第4期(再配分)
1-1.自転車通行空間づくり 整備予定路線(新設)	21	33	村岡新駅南口通り線	弥勒寺4-1地先～宮前150-30地先	0.31	自転車専用通行帯	第5期(道路新設にあわせて整備)
	31	59	石川下土棚線Ⅲ	下土棚1767地先～下土棚1890地先	0.38	自転車専用通行帯	検討(道路新設にあわせて整備)
	34	64	遠藤葛原線Ⅰ	葛原788番3地先～葛原324番3地先	0.68	自転車専用通行帯	整備済(2025年度)
	34	65	遠藤葛原線Ⅱ	葛原324番3地先～葛原1968番5地先	0.78	自転車専用通行帯	検討(道路新設にあわせて整備)
	34	66	遠藤葛原線Ⅲ	葛原1968番5地先～遠藤6528番地先	1.39	自転車専用通行帯	検討(道路新設にあわせて整備)
	34	67	遠藤葛原線Ⅳ	遠藤6528番地先～遠藤6568番地先	0.30	自転車専用通行帯	検討(土地区画整理にあわせて整備)
	51	77	県道410号線(湘南大神伊勢原)	宮原1116-3地先～宮原1地先	0.83	道路を所管する関係機関との調整	検討(道路新設にあわせて整備)
	12	20	辻堂駅南海岸線Ⅰ	辻堂2-9-3地先～辻堂5-11-1地先	1.10	車道混在	整備済(2024年度)
12	21	辻堂駅南海岸線Ⅱ	辻堂西海岸2-1地先～辻堂西海岸3-2地先	0.96	車道混在	一部整備済(2024年度)・第3期	
28	52	高倉遠藤線Ⅰ	湘南台6-14-7地先～円行2-5-1地先	1.87	自転車専用通行帯	第5期	
28	53	高倉遠藤線Ⅱ	円行2-6-3地先～遠藤3218-6地先	1.54	自転車専用通行帯	第6期	
28	54	高倉遠藤線Ⅲ	遠藤3607地先～遠藤6586地先	0.71	車道混在	第7期	
29	55	遠藤宮原線	遠藤3927地先～獅獅731地先	2.80	車道混在	第7期	
33	61	辻堂駅遠藤線Ⅰ	辻堂新町1-1-25地先～大庭5056-1地先	2.73	車道混在	整備済(2024年度)	
33	62	辻堂駅遠藤線Ⅱ	大庭5406-11地先～大庭5681-3地先	1.13	車道混在	一部整備済(2024年度)・第4期	
33	63	辻堂駅遠藤線Ⅲ	遠藤698-10地先～遠藤6596地先	2.55	車道混在	第5期	
39	73	境川沿いの路線	境川沿いの路線	—	検討	—	
40	74	引地川沿いの路線	引地川沿いの路線	—	検討	—	
41	75	目久尻川沿いの路線	目久尻川沿いの路線	—	検討	—	
44・ 47・ 48	76	国道467号、県道43号(藤沢厚木)、 県道44号(伊勢原藤沢)	藤沢1-1-4地先～鶴沼新町4-11-12地先	1.93	道路を所管する関係機関との調整	—	
1-2.自転車通行空間づくり 検討路線(新設)	5	9	鶴沼奥田線Ⅰ	本鶴沼2-7-20地先～鶴沼橋1-15-10地先	1.10	自転車専用通行帯	検討(道路新設にあわせて整備)
	5	10	鶴沼奥田線Ⅱ	鶴沼橋1-4-14地先～鶴沼東2-5地先	0.74	自転車専用通行帯	整備済(2021年度)
2.鉄道駅周辺の 自転車通行空間づくり	I	—	藤沢駅周辺	藤沢駅周辺	32路線	車道混在(歩道あり)・自転車ビクトグラム【左側通行】(歩道なし)	整備済(2024年度)
	II	—	辻堂駅周辺	辻堂駅周辺	35路線	車道混在(歩道あり)・自転車ビクトグラム【左側通行】(歩道なし)	第2期・第3期 (整備計画:策定済)
	III	—	湘南台駅周辺	湘南台駅周辺	19路線	車道混在(歩道あり)・自転車ビクトグラム【左側通行】(歩道なし)	第3期 (整備計画:策定済)
	IV	—	長後駅周辺	長後駅周辺	—	車道混在(歩道あり)・自転車ビクトグラム【左側通行】(歩道なし)	第4期 (整備計画:第3期)
3.ネットワークを強化する自転車通行空間づくり	1	1	藤沢村岡線Ⅰ	藤沢462-1地先～藤沢113-1地先	0.48	車道混在	整備済(2016年度)
	1	2	藤沢村岡線Ⅱ	朝日町1-8地先～弥勒寺3-17-27地先	1.13	車道混在	整備済(2021・2022年度)
	1	3	藤沢村岡線Ⅲ	小塚577-33地先～村岡東2-26-1地先	1.36	自転車専用通行帯	第5期(道路新設にあわせて整備)
	2	4	藤沢駅町田線Ⅰ	藤沢484地先～藤沢1061地先	0.42	車道混在	整備済(2022年度)
	2	5	藤沢駅町田線Ⅱ	本町1-10-11地先～本町4-8-39地先	0.68	車道混在	整備済(2022年度)
	3	7	中学通り線Ⅱ	本町2-3-8地先～鶴沼神明5-13-19地先	0.92	自転車専用通行帯	整備済(2018年度)
	4	8	藤沢駅北口通り線ほか2路線	藤沢556地先～藤沢581地先	0.40	車道混在	整備済(2015年度・2016年度)
	6	13	藤沢駅辻堂駅線Ⅲ	辻堂新町4-2-12地先～辻堂1-1-11地先	1.84	自転車歩行者道(分離)	第3期(道路改良にあわせて整備)
	7	14	藤沢駅鶴沼海岸線Ⅰ	南藤沢22-3地先～鶴沼石上1-13-10地先	0.24	車道混在	整備済(2024年度)
	7	15	藤沢駅鶴沼海岸線Ⅱ	鶴沼橋1-5-1地先～鶴沼石上2-14-9地先	0.33	車道混在	整備済(2022年度)
	8	16	鶴沼新道線	鶴沼海岸7-19-1地先～鶴沼橋1-9-3地先	2.31	車道混在	第7期
	9	17	高根浜見山線	鶴沼海岸6-13-20地先～辻堂東海岸3-1-1地先	1.26	車道混在	整備済(2024年度・2025年度)
	10	18	辻堂399号線ほか1路線	辻堂西海岸1-10-5地先～辻堂西海岸3-1-27地先	0.18	車道混在	整備済(2024年度)
	11	19	海浜公園通り線	辻堂西海岸3-2地先～辻堂西海岸1-6地先	0.41	車道混在	整備済(2024年度)
	13	22	辻堂429号線	辻堂1-3-1地先～辻堂元町1-1-31地先	0.04	車道混在	整備済(2025年度)
	14	23	八松小学校北通り線	辻堂元町5-3-17地先～辻堂元町1-2-4地先	0.90	車道混在	一部整備済(2025年度)・第5期
	15	24	辻堂駅初々線	辻堂神台1-2地先～辻堂神台2-2-14地先	0.42	車道混在	整備済(2025年度)
	16	25	片瀬辻堂線Ⅰ	鶴沼海岸6-2-10地先～辻堂太平台1-3-7地先	0.85	車道混在	第5期
	16	26	片瀬辻堂線Ⅱ	辻堂元町5-4-15地先～辻堂元町4-15-3地先	0.17	車道混在	第5期
	16	27	片瀬辻堂線Ⅲ	辻堂元町4-15-31地先～辻堂3-12-33地先	1.32	検討	検討(道路新設にあわせて整備)
	17	28	(仮称)南北線Ⅰ	辻堂元町6-18-27地先～辻堂新町3-4-23地先	0.45	検討	—
	17	29	(仮称)南北線Ⅱ	辻堂元町6-19-26地先～辻堂元町6-18-27地先	0.20	自転車専用通行帯	整備済(2014年度)
	18	30	鶴沼海岸線	本鶴沼4-1-8地先～鶴沼海岸4-6-25地先	2.00	自転車専用通行帯	整備済(2019年度)
	19	31	藤沢402号線ほか2路線	藤沢1-13-5地先～藤沢2-6-2地先	0.26	車道混在	第5期
	20	32	藤沢403号線	藤沢2-2-28地先～藤沢1-4-5地先	0.22	自転車専用通行帯	第4期
	22	36	藤沢石川線Ⅳ	みその台3-3地先～本藤沢6-5-11地先	0.66	自転車専用通行帯	第4期
	22	37	藤沢石川線Ⅴ	本藤沢6-11-2地先～善行坂1-4-1地先	0.28	自転車専用通行帯	検討(道路新設にあわせて整備)
	22	38	藤沢石川線Ⅵ	善行坂1-3地先～石川4616地先	2.00	自転車専用通行帯	第6期
	22	39	藤沢石川線Ⅶ	石川1516地先～石川591地先	0.13	自転車専用通行帯	第5期
	23	40	大庭丸山線	大庭5528地先～石川635-9地先	0.50	自転車専用通行帯	第4期
	24	41	六会駅東口通り線Ⅰ	亀井野2-1-11地先～亀井野1-4-8地先	0.33	自転車専用通行帯	第4期
	24	42	六会駅東口通り線Ⅱ	亀井野3-1-1地先～亀井野4-12-20地先	0.36	車道混在	整備済(2017年度)
	25	43	六会駅西口通り線	亀井野1850地先～亀井野1866地先	0.77	車道混在	第4期
	26	44	善行長後線Ⅰ	亀井野1866地先～湘南台3-23-2地先	1.59	自転車専用通行帯	第3期
	26	45	善行長後線Ⅱ	湘南台2-24-14地先～下土棚260-1地先	1.70	自転車専用通行帯	第3期
	26	46	善行長後線Ⅲ	下土棚310地先～長後557-5地先	0.84	検討	—
	27	47	土棚石川線Ⅰ	土棚248地先～湘南台4-33地先	0.52	自転車専用通行帯	第6期
	27	48	土棚石川線Ⅱ	湘南台4-17-13地先～湘南台5-35-3地先	0.74	車道混在	第6期
27	49	土棚石川線Ⅲ	湘南台6-34-5地先～湘南台7-36-1地先	1.28	車道混在	整備済(2016年度)	
27	50	土棚石川線Ⅳ	湘南台1-22-9地先～湘南台3-19-1地先	1.05	自転車専用通行帯	第3期	
27	51	土棚石川線Ⅴ	円行2-28-6地先～柳原町5地先	0.82	車道混在	第3期・第4期	
30	56	柳原町石川線	柳原町1地先～石川6-8-6地先	1.30	車道混在	第4期	
31	57	石川下土棚線Ⅰ	円行1-22-8地先～円行2-6地先	1.40	車道混在	第3期・第4期	
31	58	石川下土棚線Ⅱ	円行1775地先～下土棚1708地先	1.32	車道混在	第6期	
32	60	亀井野二本松線	柳原町1地先～遠藤869-1地先	2.22	車道混在	第4期	
35	68	滝ノ沢堤線	遠藤640地先～遠藤644-2地先	0.68	車道混在	第3期	
36	69	高倉下長後線Ⅰ	高倉2106地先～高倉922地先	0.57	車道混在	第7期	
36	70	高倉下長後線Ⅱ	高倉2301-1地先～長後163-1地先	0.96	自転車専用通行帯	検討(道路新設にあわせて整備)	
37	71	長後865号線	長後599-17地先～長後1993地先	1.02	車道混在	第7期	
38	72	上谷台山王添線	長後2575地先～長後2668地先	0.58	検討	—	

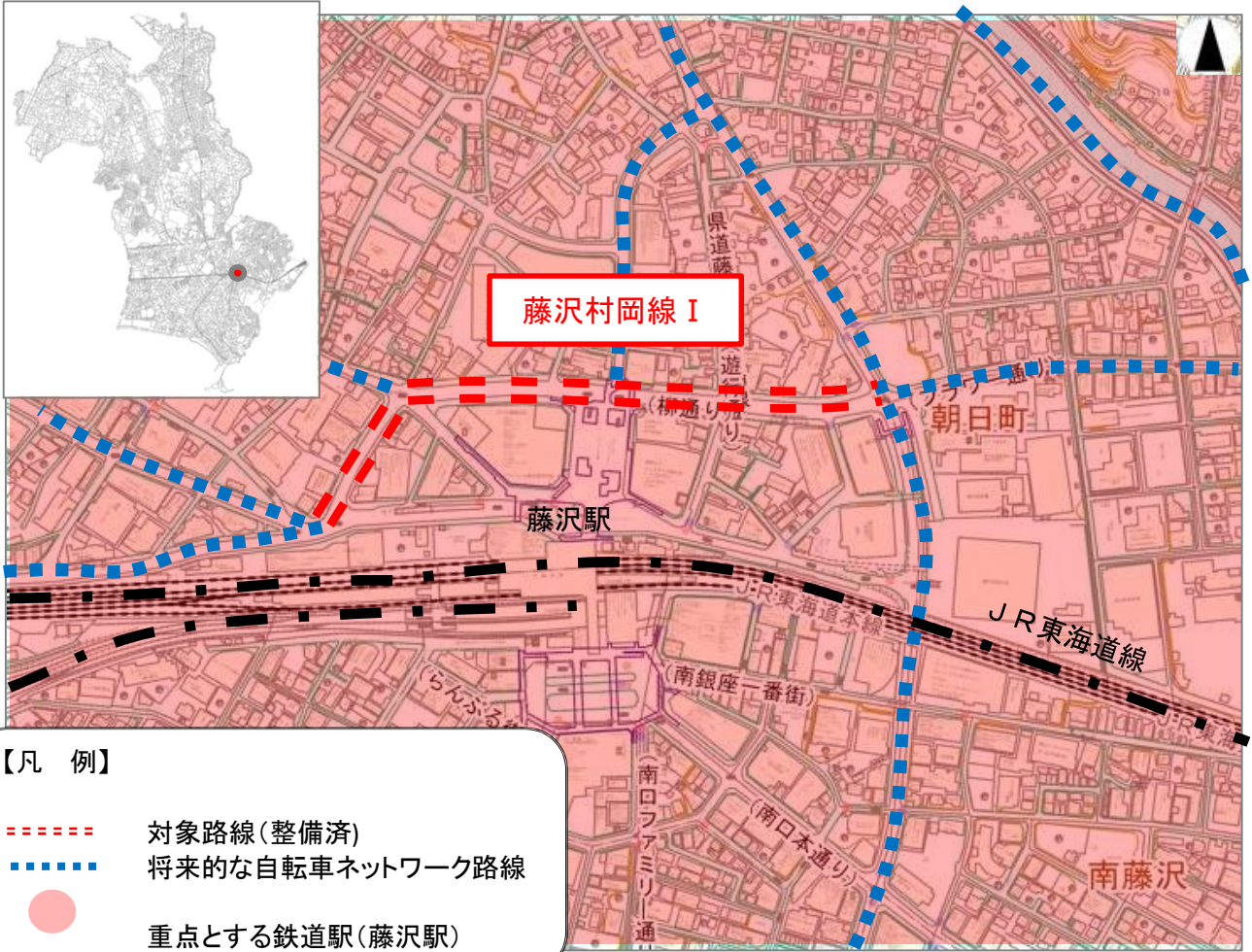
通行空間整備路線一覧表

中短期で取り組む施策	路線 No.	整備 区間 No.	整備路線	整備区間	整備延長 (km)	整備形態等	整備時期
【参考】神奈川県管理路線	42	78	国道1号	城南2-1-23地先～辻堂神台2-13-24地先	0.69	道路を所管する関係機関との調整	—
	43	79	国道134号	片瀬海岸1-7-6地先～辻堂西海岸3-4地先	5.00	車道混在	整備済(2019年度)
	44	80	国道467号	片瀬海岸1-7-9地先～長後1209地先	13.03	道路を所管する関係機関との調整	—
	45	81	県道30号(戸塚茅ヶ崎)Ⅰ	大籠963地先～藤沢1105地先	1.67	道路を所管する関係機関との調整	—
		82	県道30号(戸塚茅ヶ崎)Ⅱ	本鶴沼5-11-13地先～辻堂太平台2-13-30地先	0.38	道路を所管する関係機関との調整	—
		83	県道30号(戸塚茅ヶ崎)Ⅲ	辻堂元町6-10-8地先～辻堂西海岸1-3地先	2.19	自転車専用通行帯	整備済(2015年度～2019年度)
		84	県道30号(戸塚茅ヶ崎)Ⅳ	辻堂西海岸1-3地先～	0.70	車道混在	整備済(2025年度)
	46	85	県道32号(藤沢鎌倉)	鶴沼東1-1-1地先～川名782地先	1.30	道路を所管する関係機関との調整	第3期
	47 ・ 48	86	県道43号(藤沢厚木)・ 県道44号(伊勢原藤沢)	藤沢5-2-29地先～城南4-4-21地先	1.63	道路を所管する関係機関との調整	—
	49	87	県道47号(藤沢平塚)	大庭5252-1地先～遠藤941-8地先	2.30	道路を所管する関係機関との調整	—
	50	88	県道404号(遠藤茅ヶ崎)	遠藤406-3地先～遠藤941-8地先	0.60	道路を所管する関係機関との調整	—

路線No.1

藤沢村岡線 I

【案内図】



路線概要

中短期で取り組む施策	3ネットワークを強化する自転車通行空間づくり
整備区間	藤沢462-1地先～藤沢113-1地先
整備延長	0.48km
整備形態等	車道混在
整備時期	整備済(2016年度)

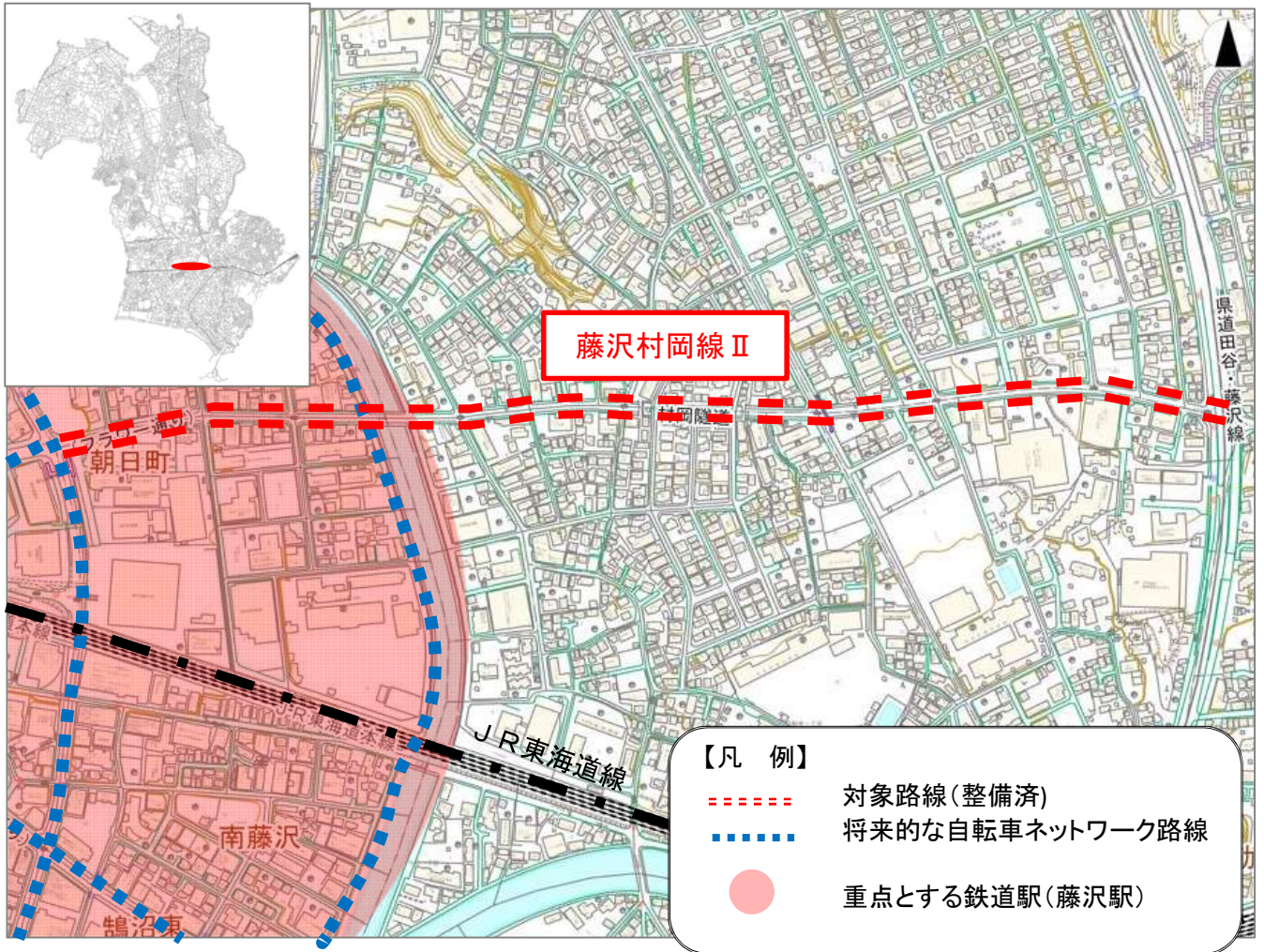
【現況写真】



路線No.1

藤沢村岡線Ⅱ

【案内図】



【凡 例】

- 対象路線(整備済)
- 将来的な自転車ネットワーク路線
- 重点とする鉄道駅(藤沢駅)

路線概要

中短期で取り組む施策	3.ネットワークを強化する自転車通行空間づくり
整備区間	朝日町1-8地先～弥勒寺3-17-27地先
整備延長	1.13km
整備形態等	車道混在
整備時期	整備済(2021・2022年度)

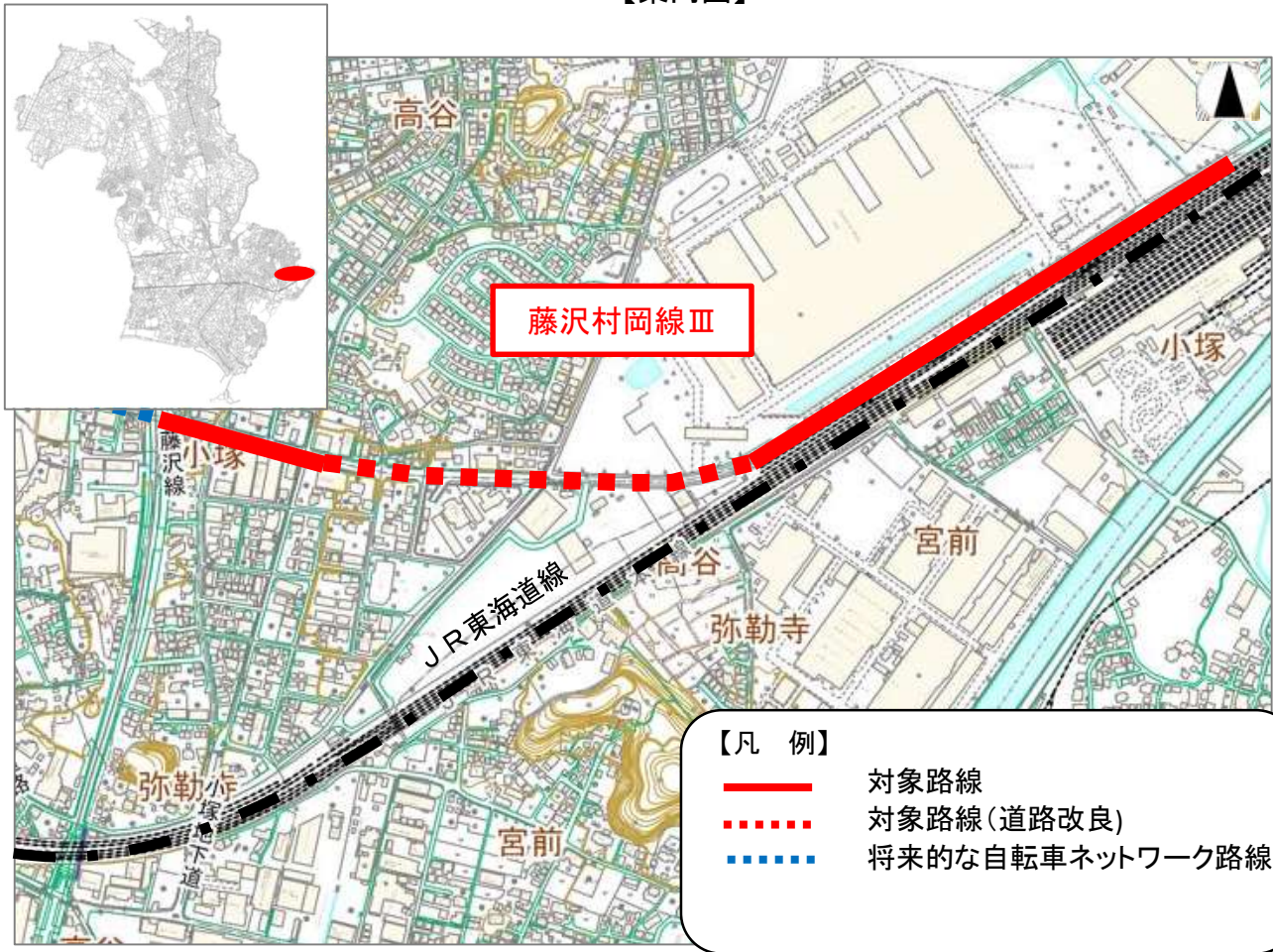
【現況写真】



路線No.1

**藤沢村岡線Ⅲ**

【案内図】



路線概要

中短期で取り組む施策	3.ネットワークを強化する自転車通行空間づくり
整備区間	小塚577-33地先～村岡東2-26-1地先
整備延長	1.36km
整備形態等	自転車専用通行帯
整備時期	第5期（土地区画整理にあわせて整備）

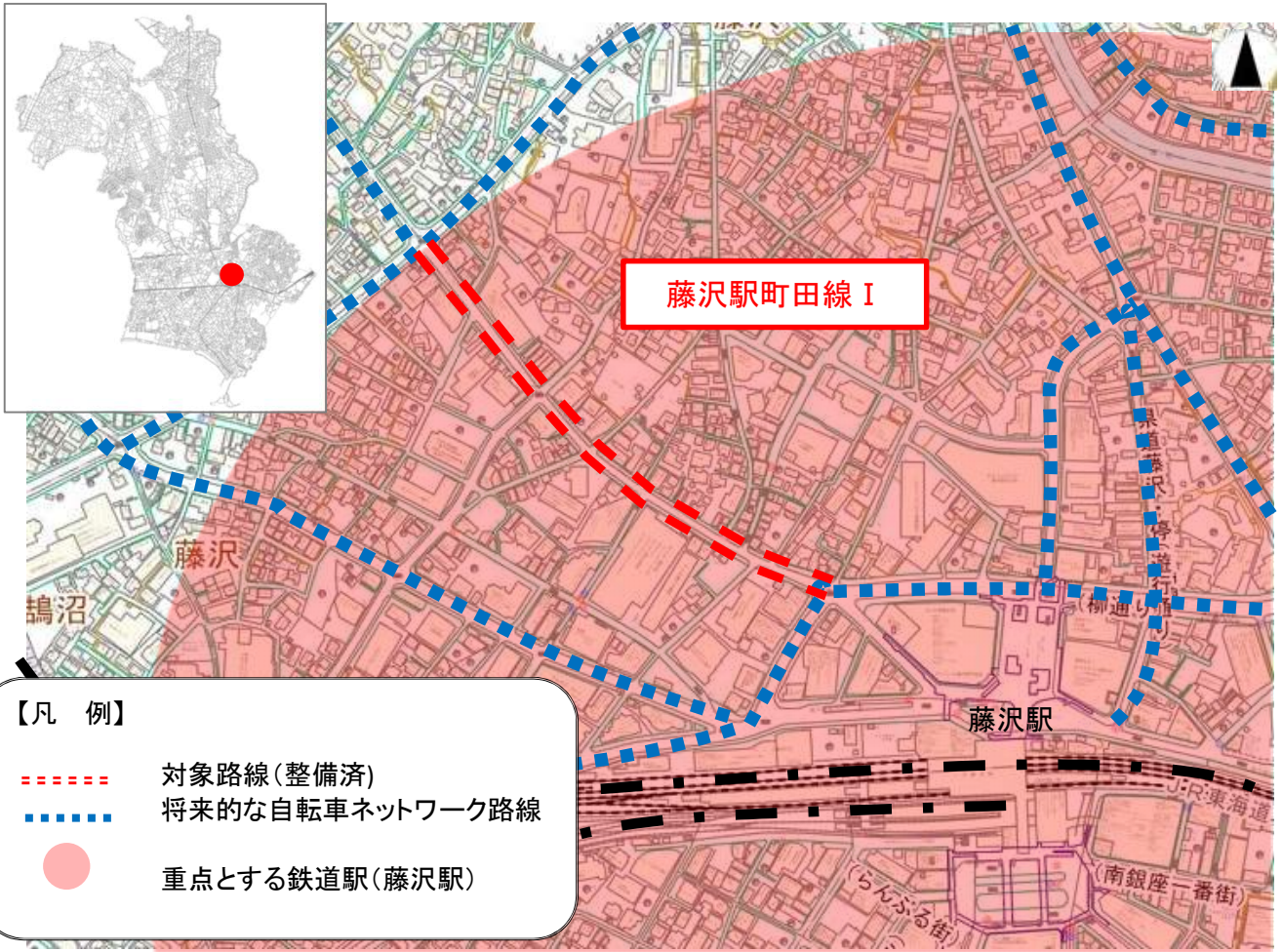
【現況写真】



路線No.2

藤沢駅町田線 I

【案内図】



【凡 例】

- 対象路線(整備済)
- 将来的な自転車ネットワーク路線
- 重点とする鉄道駅(藤沢駅)

路線概要

中短期で取り組む施策	3.ネットワークを強化する自転車通行空間づくり
整備区間	藤沢484地先～藤沢1061地先
整備延長	0.42km
整備形態等	車道混在
整備時期	整備済(2022年度)

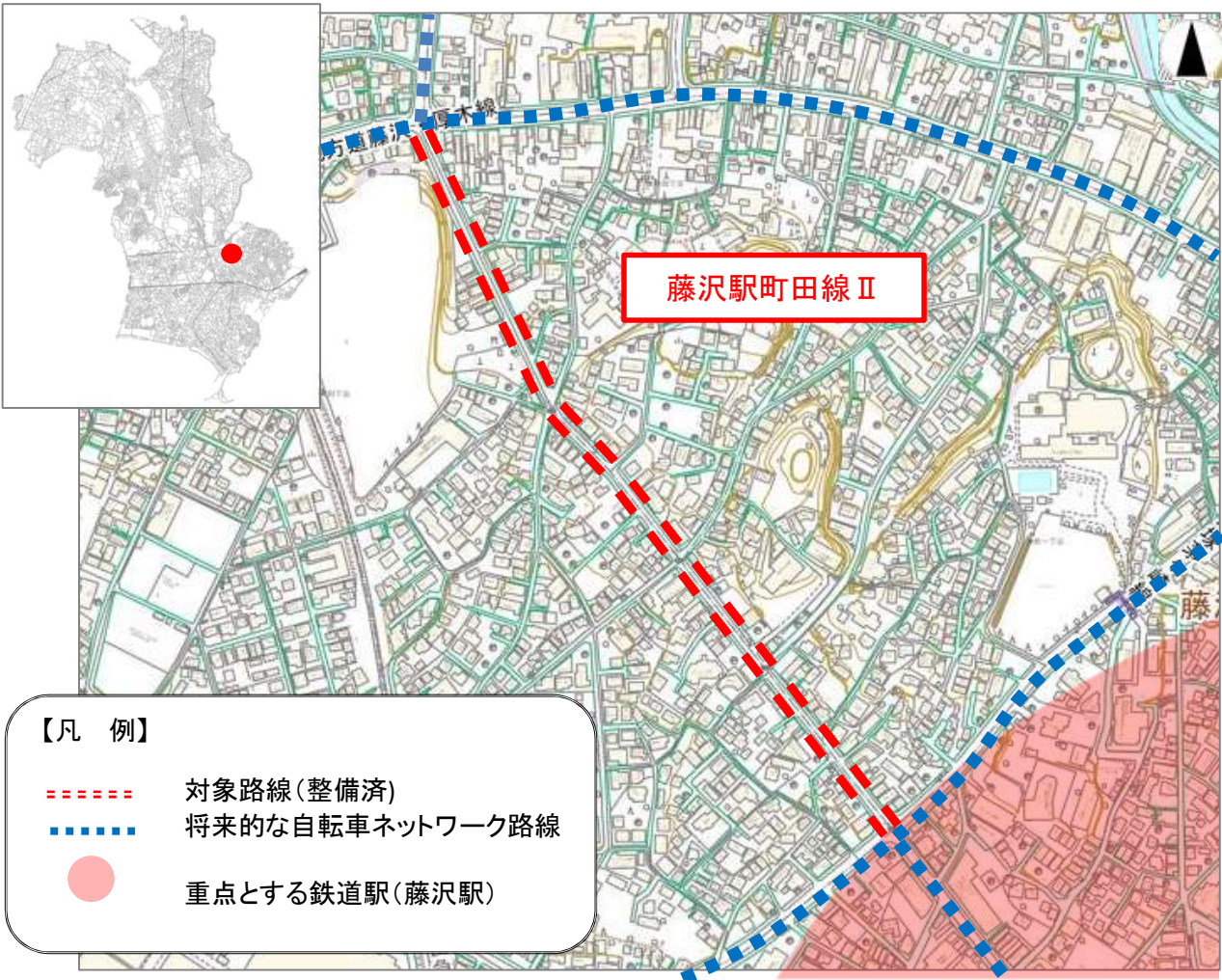
【現況写真】



路線No.2

藤沢駅町田線Ⅱ

【案内図】



【凡 例】

- 対象路線(整備済)
- 将来的な自転車ネットワーク路線
- 重点とする鉄道駅(藤沢駅)

路線概要

中短期で取り組む施策	3.ネットワークを強化する自転車通行空間づくり
整備区間	本町1-10-11地先～本町4-8-39地先
整備延長	0.68km
整備形態等	車道混在
整備時期	整備済(2022年度)

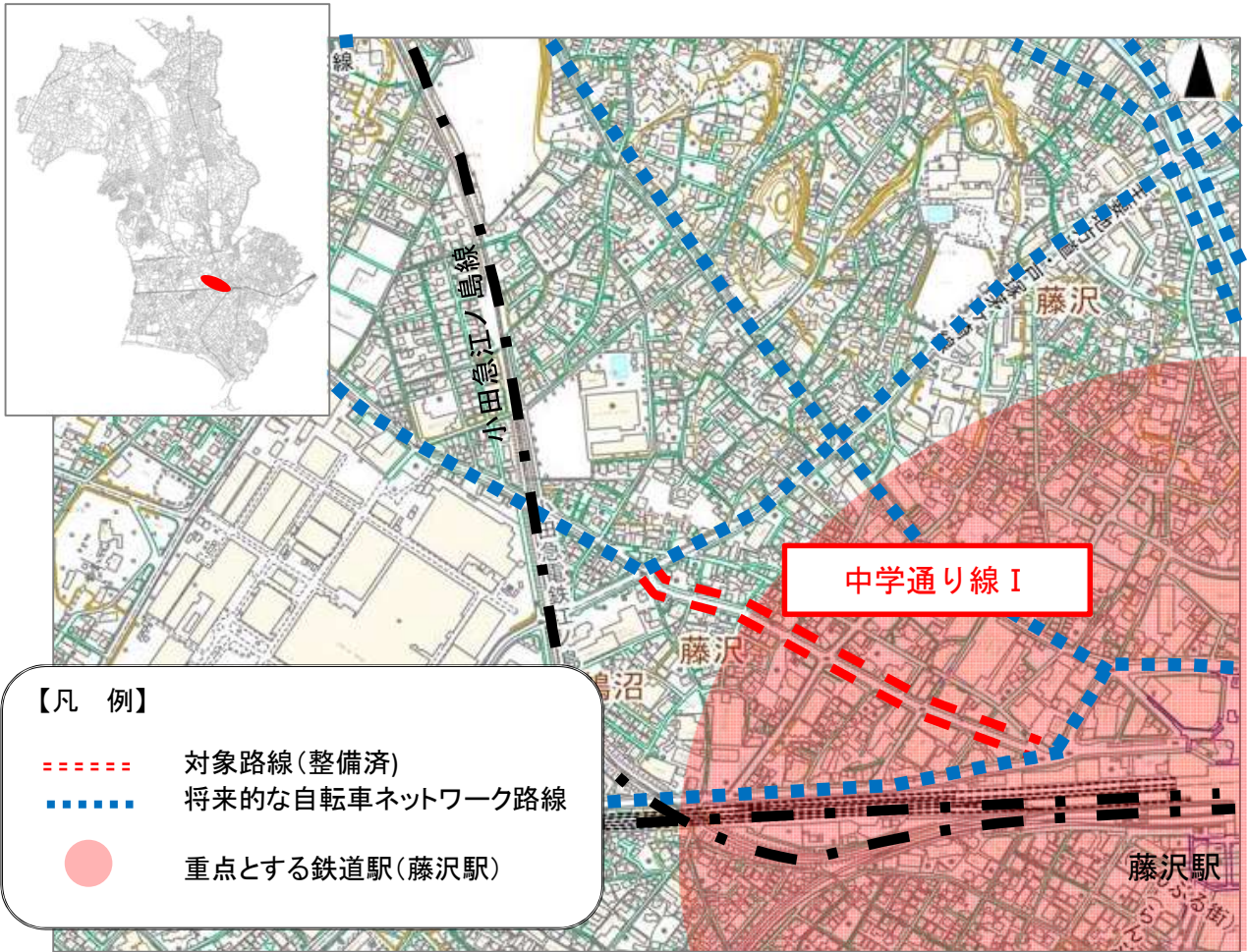
【現況写真】



路線No.3

中学通り線 I

【案内図】



路線概要

中短期で取り組む施策	1-1.自転車通行空間づくり 整備予定路線(道路空間再配分等)
整備区間	藤沢484地先～鶴沼1559地先
整備延長	0.52km
整備形態等	自転車専用通行帯
整備時期	整備済(2014年度)

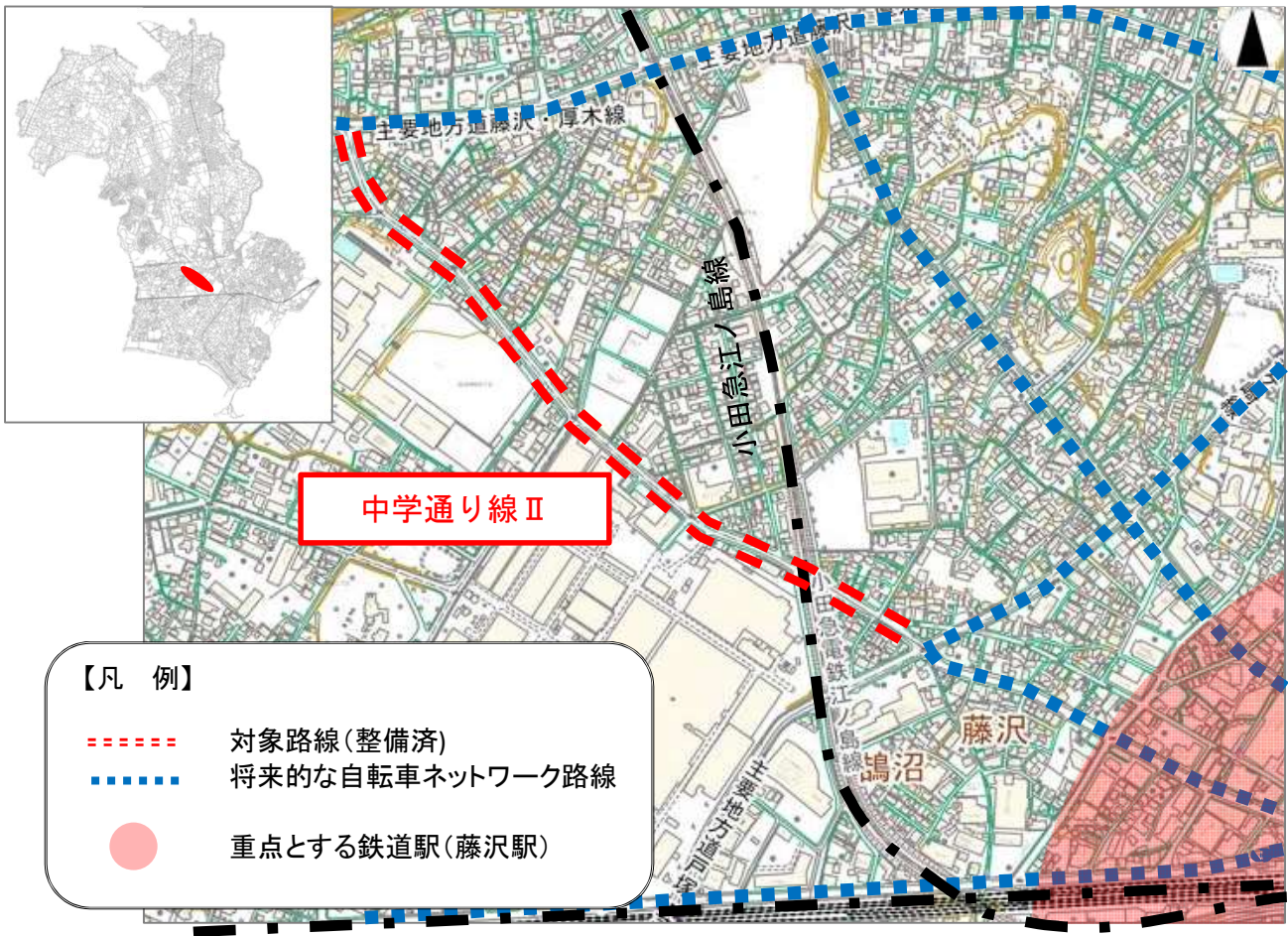
【現況写真】



路線No.3

中学通り線Ⅱ

【案内図】



路線概要

中短期で取り組む施策	3.ネットワークを強化する自転車通行空間づくり
整備区間	本町2-3-8地先～鶴沼神明5-13-19地先
整備延長	0.92km
整備形態等	自転車専用通行帯
整備時期	整備済(2018年度)

【現況写真】

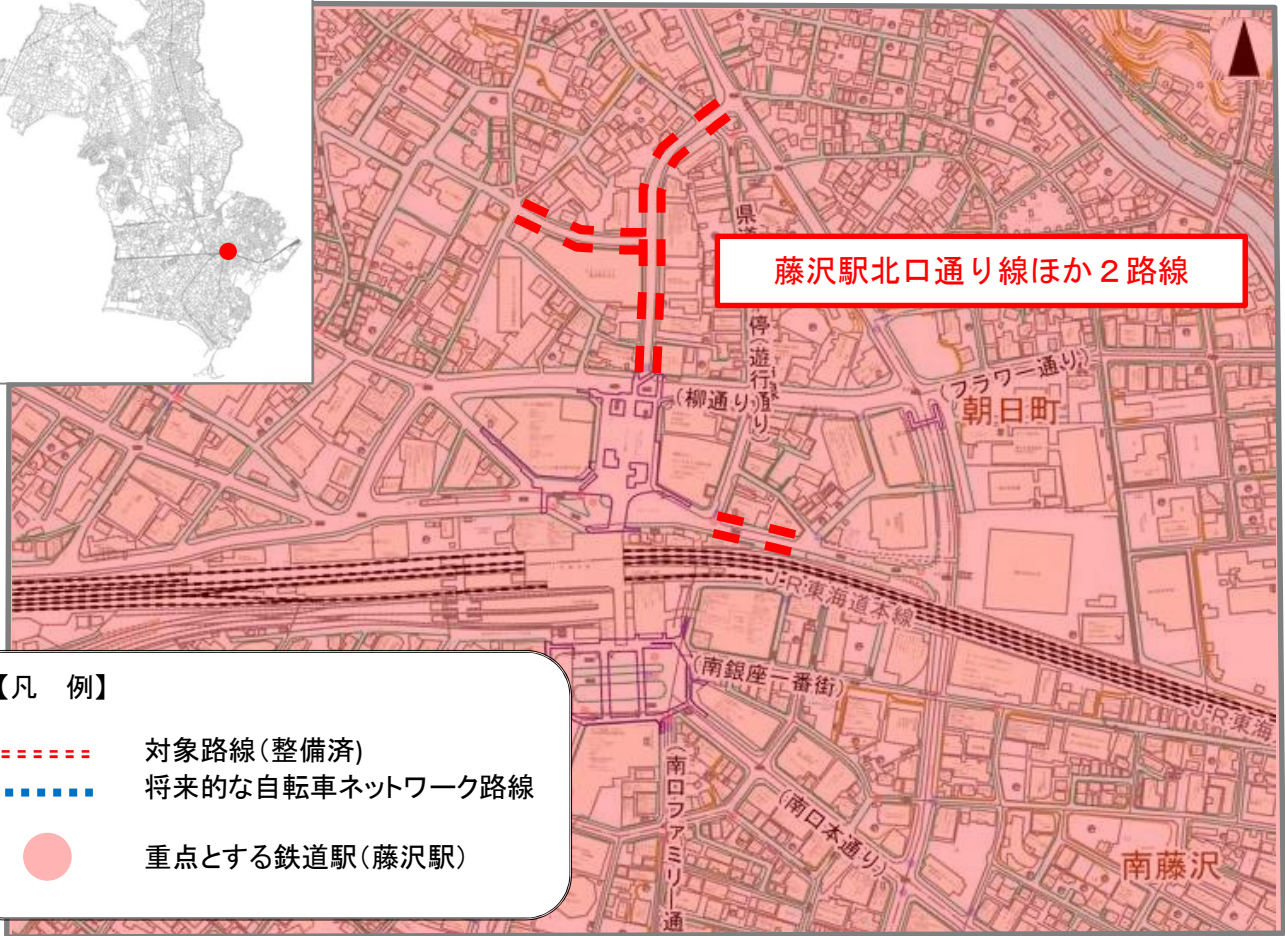
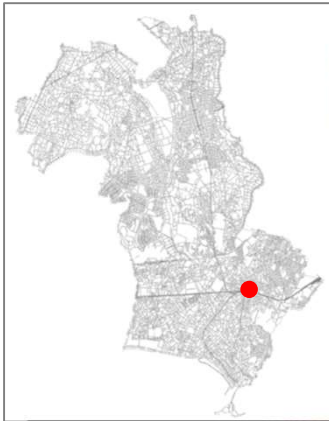


路線No.4

藤沢駅北口通り線ほか2路線

※藤沢駅周辺の整備済路線

【案内図】



【凡例】

- 対象路線(整備済)
- ..... 将来的な自転車ネットワーク路線
- 重点とする鉄道駅(藤沢駅)

中短期で取り組む施策	3.ネットワークを強化する自転車通行空間づくり
整備区間	藤沢556地先～藤沢581地先
整備延長	0.40km
整備形態	車道混在
整備年度	整備済(2015年度・2016年度)

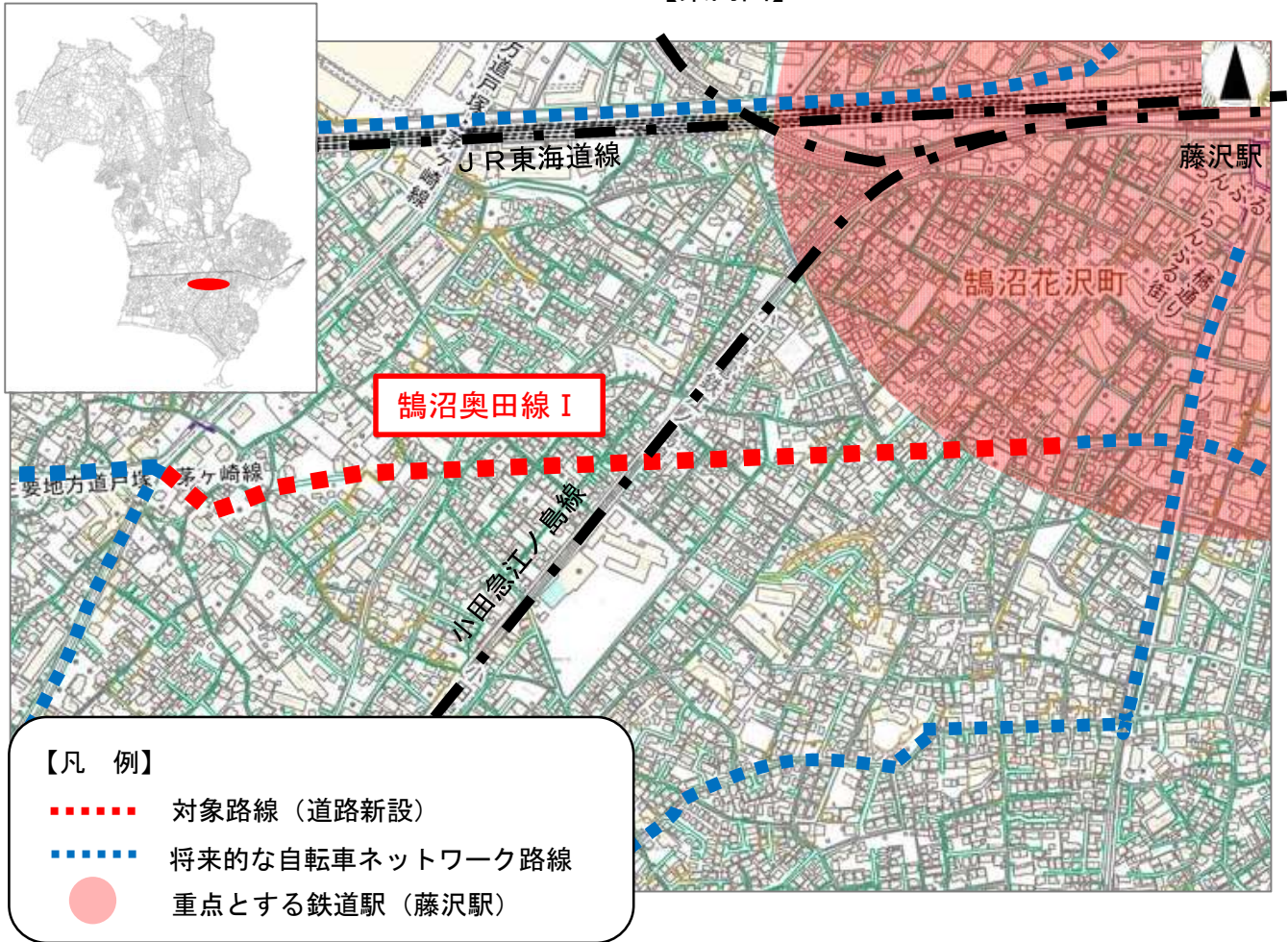
【現況写真】



路線No.5

鶺沼奥田線 I

【案内図】



路線概要

中短期で取り組む施策	1-2.自転車通行空間づくり 検討路線(新設)
整備区間	本鶺沼2-7-20地先～鶺沼橋1-15-10地先
整備延長	1.10km
整備形態等	自転車専用通行帯
整備時期	検討(道路新設にあわせて整備)

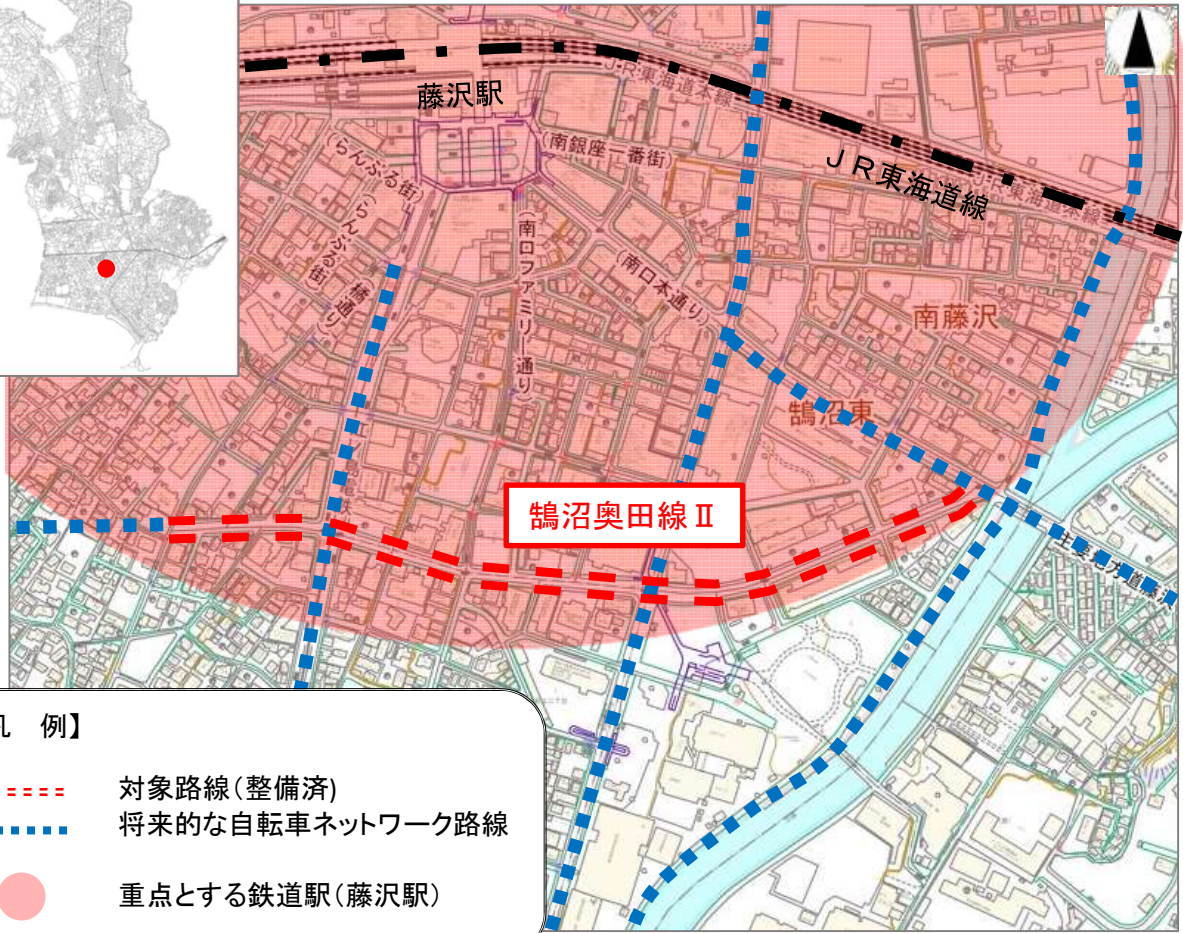
【現況写真】



路線No.5

**鵜沼奥田線Ⅱ**

【案内図】



【凡 例】

- 対象路線(整備済)
- 将来的な自転車ネットワーク路線
- 重点とする鉄道駅(藤沢駅)

路線概要

中短期で取り組む施策	1-2.自転車通行空間づくり 検討路線(新設)
整備区間	鵜沼橋1-4-14地先～鵜沼東2-5地先
整備延長	0.74km
整備形態等	自転車専用通行帯
整備時期	整備済(2021年度)

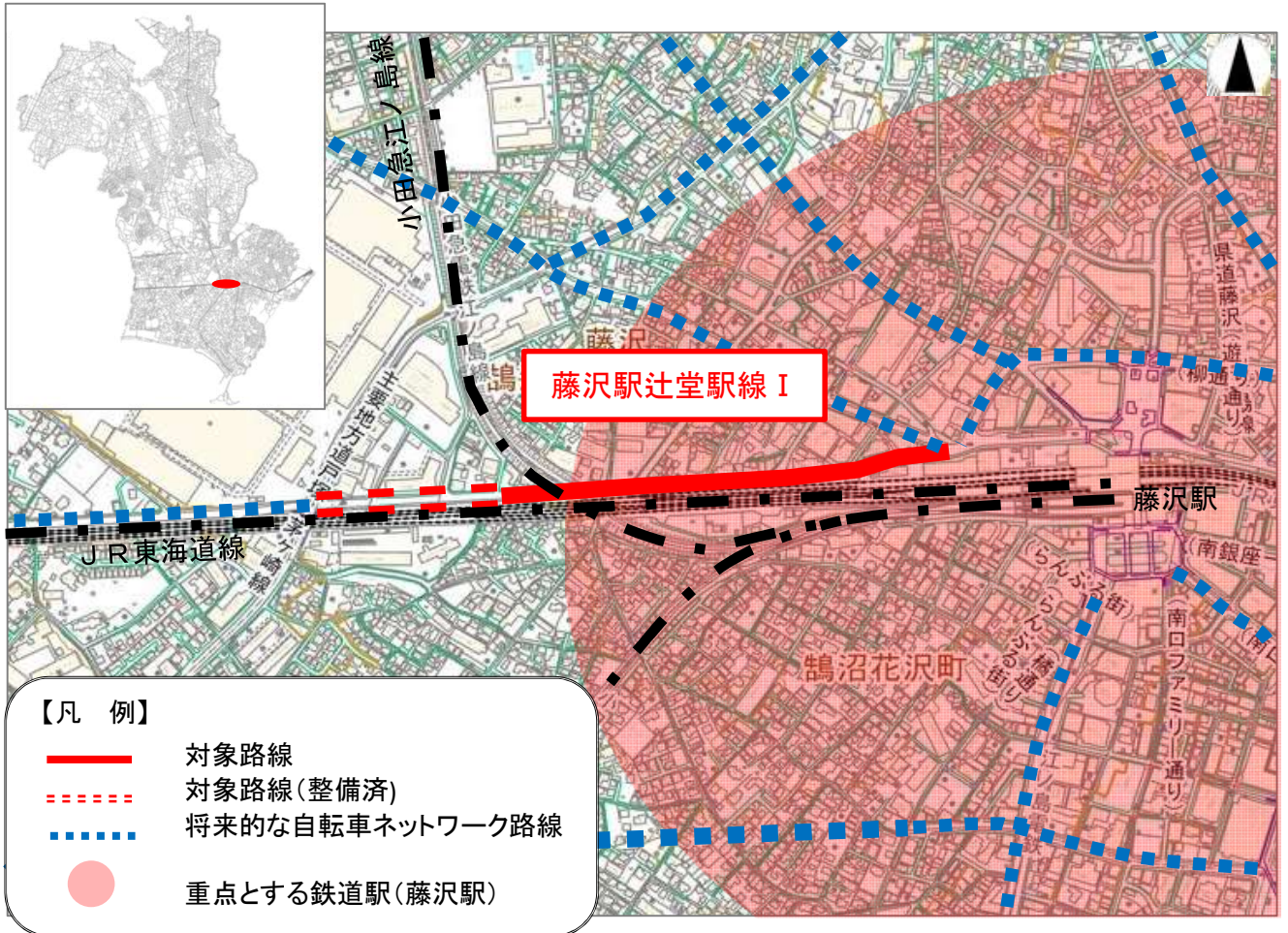
【現況写真】



路線No.6

**藤沢駅辻堂駅線 I**

【案内図】



路線概要

中短期で取り組む施策	1-1.自転車通行空間づくり 整備予定路線(道路空間再配分等)
整備区間	藤沢496地先～本鵜沼1-5-47地先
整備延長	0.80km
整備形態等	自転車歩行者道(分離)
整備時期	一部整備済(2017、2020年度)・第4期(道路改良にあわせて整備)

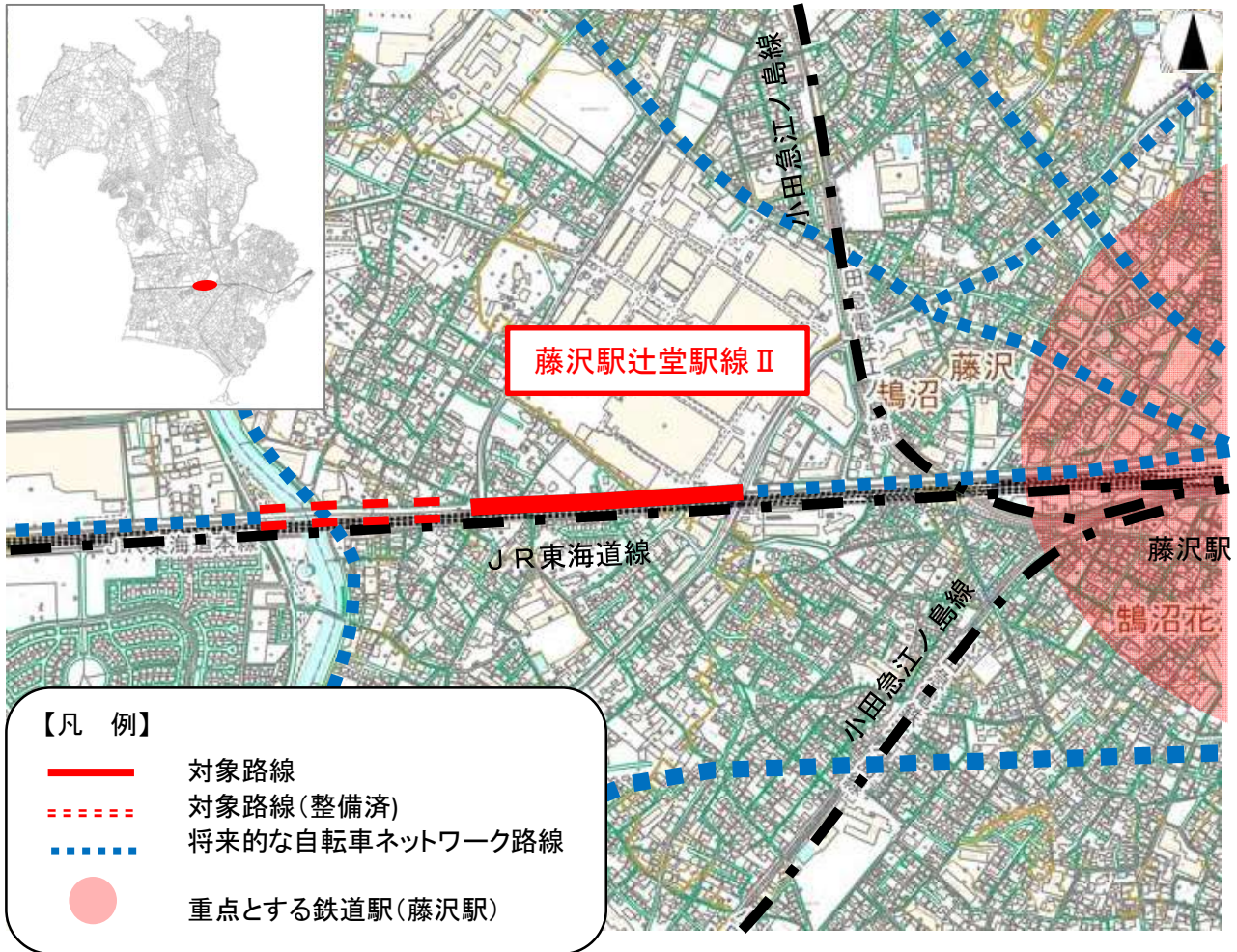
【現況写真】



路線No.6

**藤沢駅辻堂駅線Ⅱ**

【案内図】



路線概要

中短期で取り組む施策	1-1.自転車通行空間づくり 整備予定路線(道路空間再配分等)
整備区間	鶴沼神明1-5-50地先～辻堂元町6-7地先
整備延長	0.76km
整備形態等	自転車歩行者道(分離)
整備時期	一部整備済(2022、2023年度)・第4期(道路改良にあわせて整備)

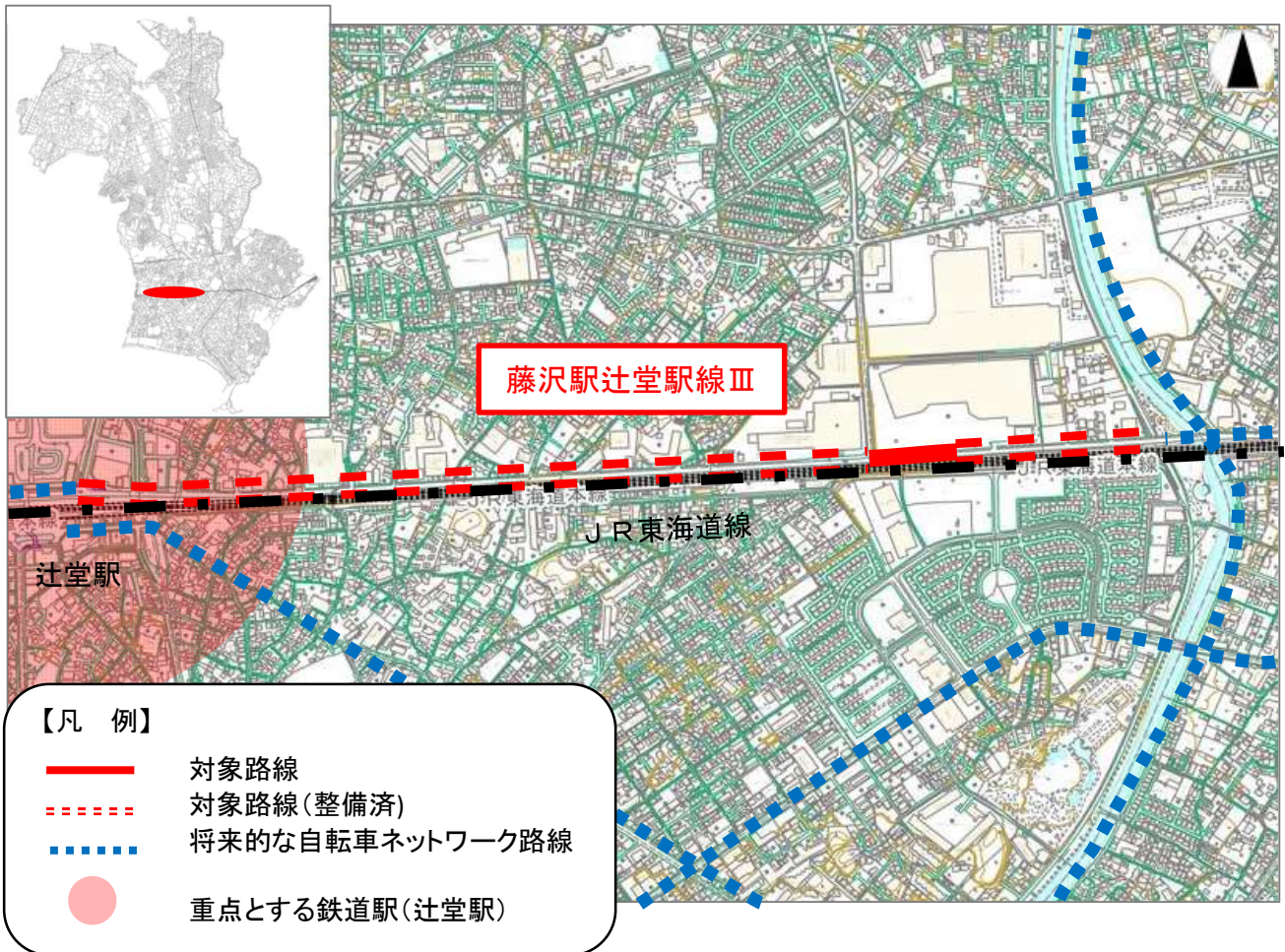
【現況写真】



路線No.6

藤沢駅辻堂駅線Ⅲ

【案内図】



路線概要

中短期で取り組む施策	3.ネットワークを強化する自転車通行空間づくり
整備区間	辻堂新町4-2-12地先～辻堂1-1-11地先
整備延長	1.84km
整備形態等	自転車歩行者道（分離）
整備時期	第3期（道路改良にあわせて整備）

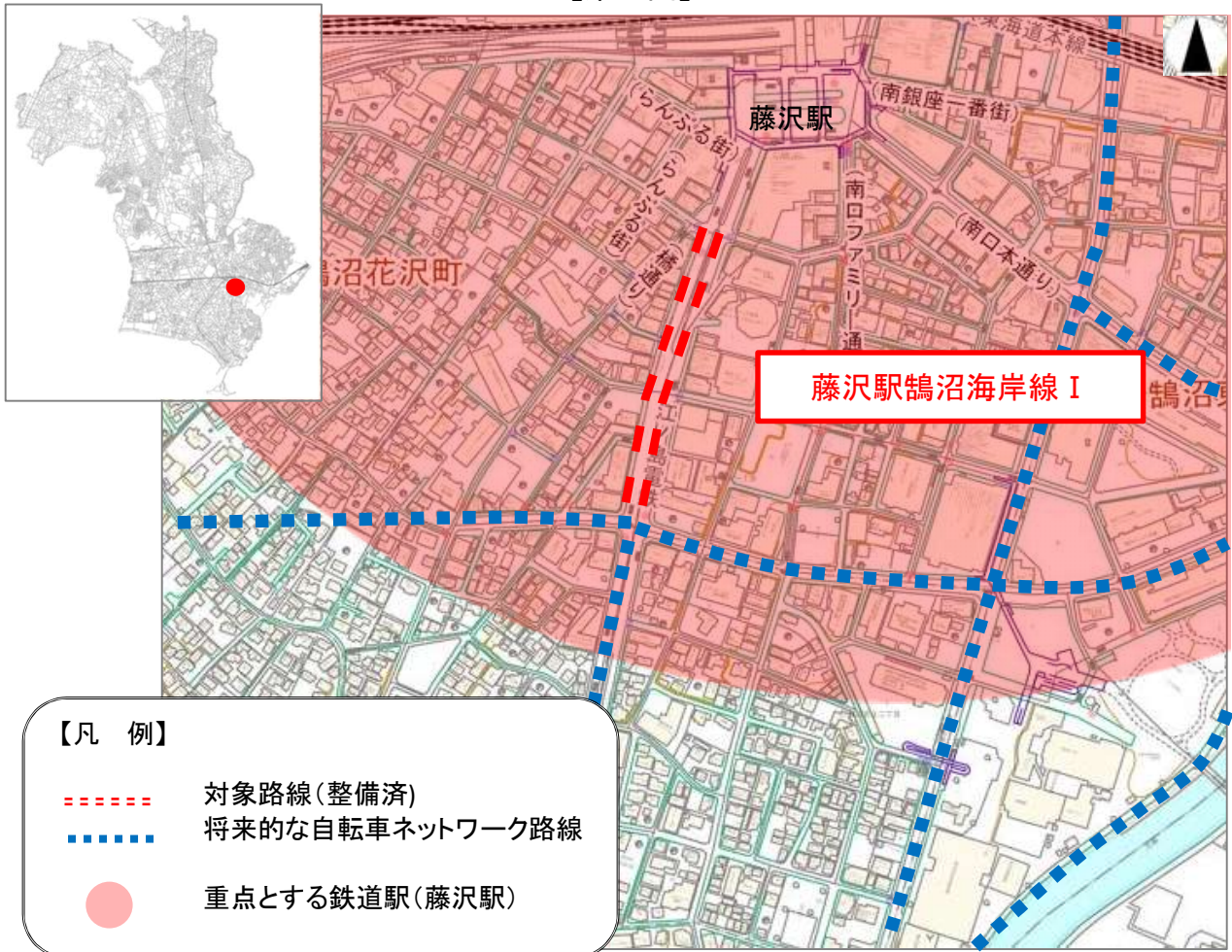
【現況写真】



路線No.7

藤沢駅鵜沼海岸線 I

【案内図】



【凡 例】

- 対象路線(整備済)
- 将来的な自転車ネットワーク路線
- 重点とする鉄道駅(藤沢駅)

路線概要

中短期で取り組む施策	3.ネットワークを強化する自転車通行空間づくり
整備区間	南藤沢22-3地先～鵜沼石上1-13-10地先
整備延長	0.24km
整備形態等	車道混在
整備時期	整備済(2024年度)

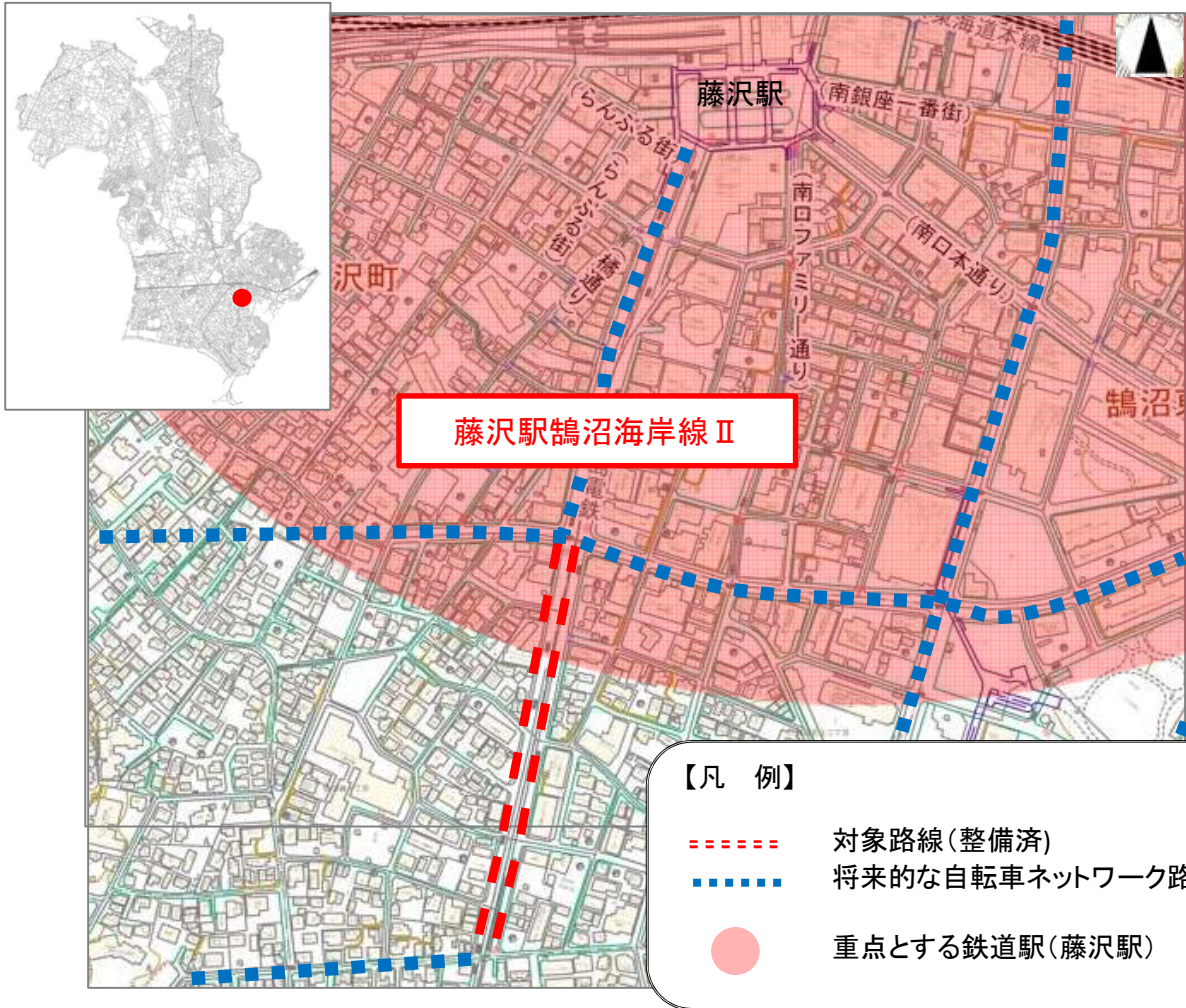
【現況写真】



路線No.7

藤沢駅鵜沼海岸線Ⅱ

【案内図】



路線概要

中短期で取り組む施策	3.ネットワークを強化する自転車通行空間づくり
整備区間	鵜沼橋1-5-1地先～鵜沼石上2-14-9地先
整備延長	0.33km
整備形態等	車道混在
整備時期	整備済（2022年度）

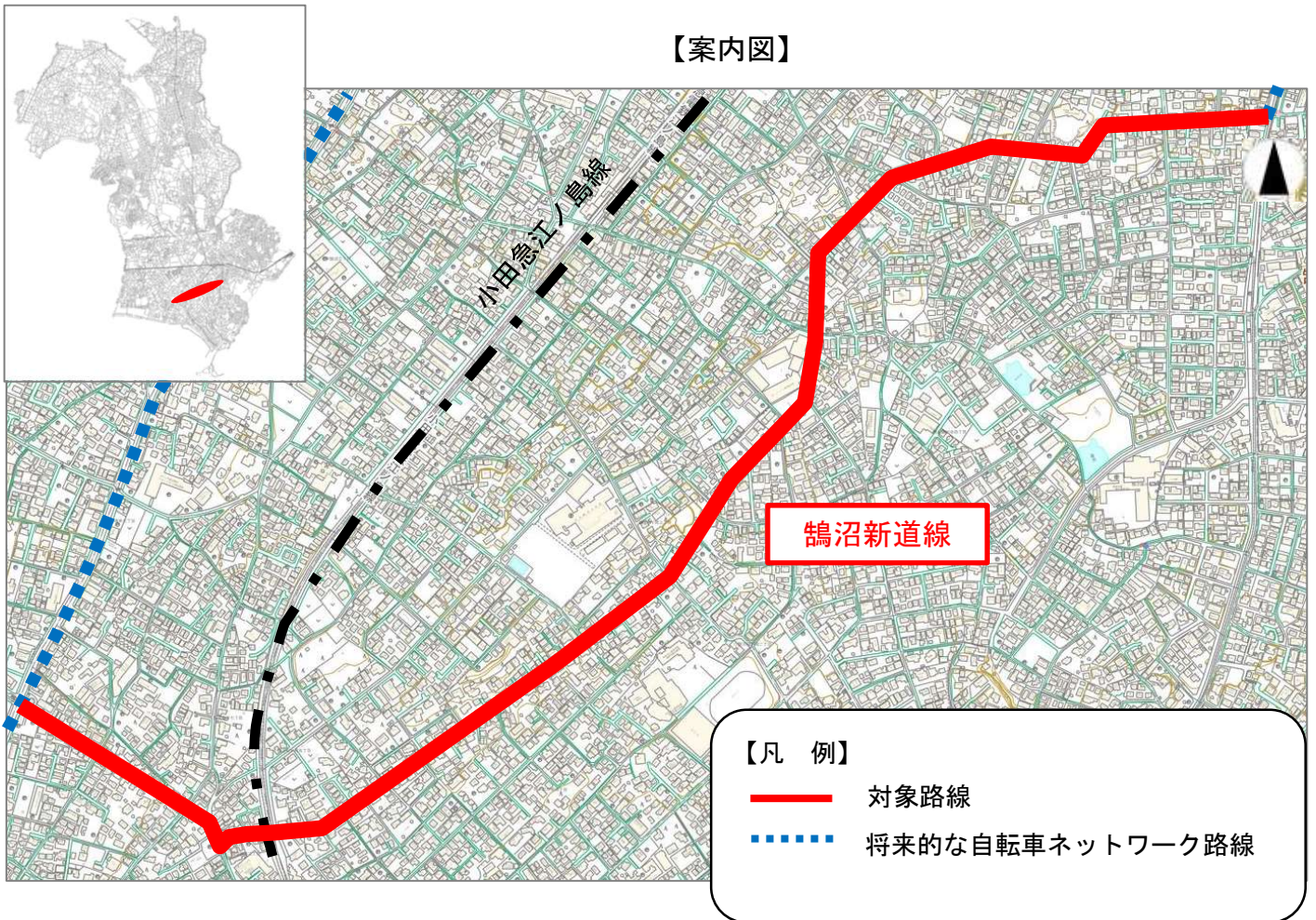
【現況写真】



路線No.8

鵜沼新道線

【案内図】



路線概要

中短期で取り組む施策	3.ネットワークを強化する自転車通行空間づくり
整備区間	鵜沼海岸7-19-1地先～鵜沼橋1-9-3地先
整備延長	2.31km
整備形態等	車道混在
整備時期	第7期

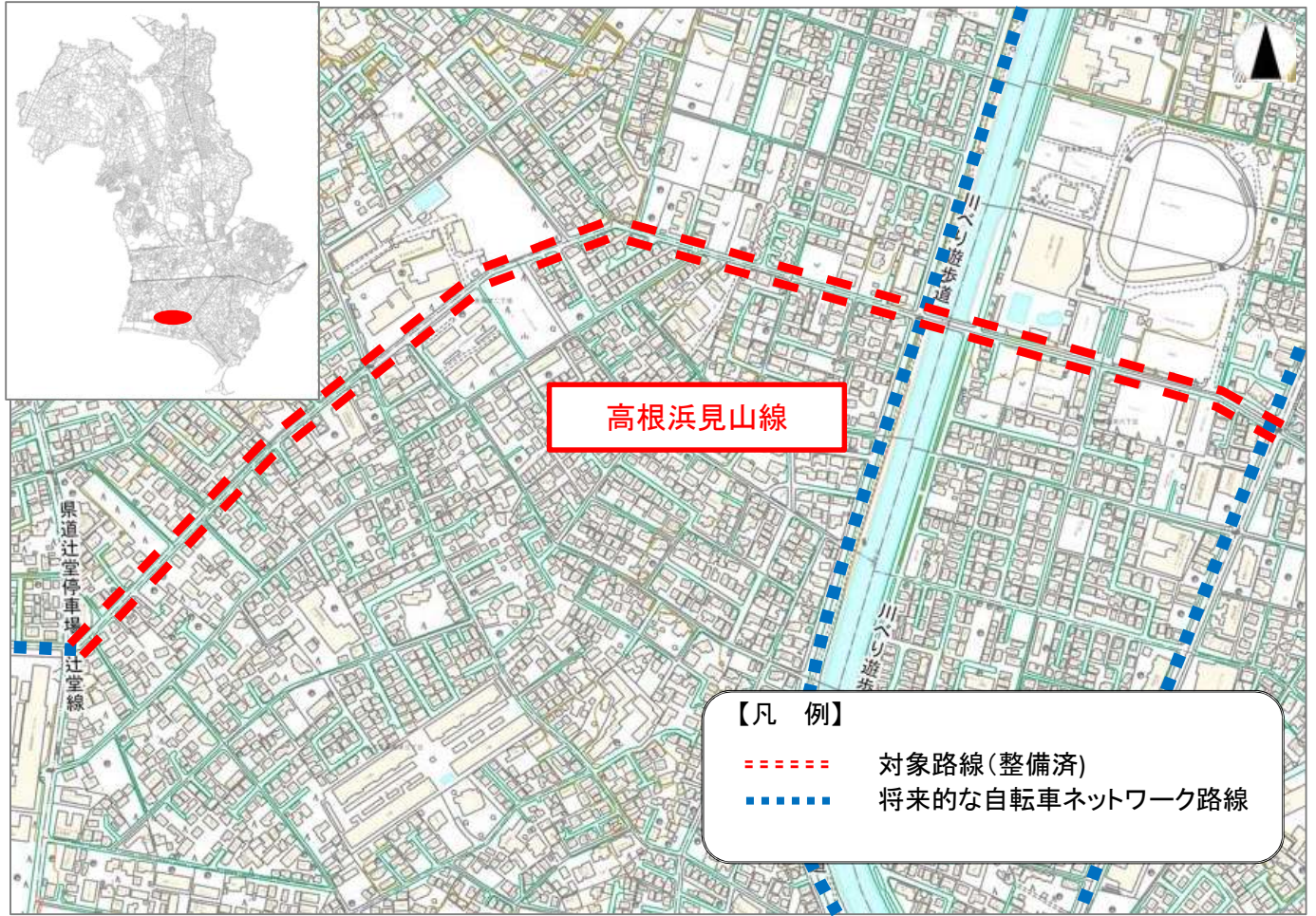
【現況写真】



路線No.9

高根浜見山線

【案内図】



路線概要

中短期で取り組む施策	3.ネットワークを強化する自転車通行空間づくり
整備区間	鵜沼海岸6-13-20地先～辻堂東海岸3-1-1地先
整備延長	1.26km
整備形態等	車道混在
整備時期	整備済(2024・2025年度)

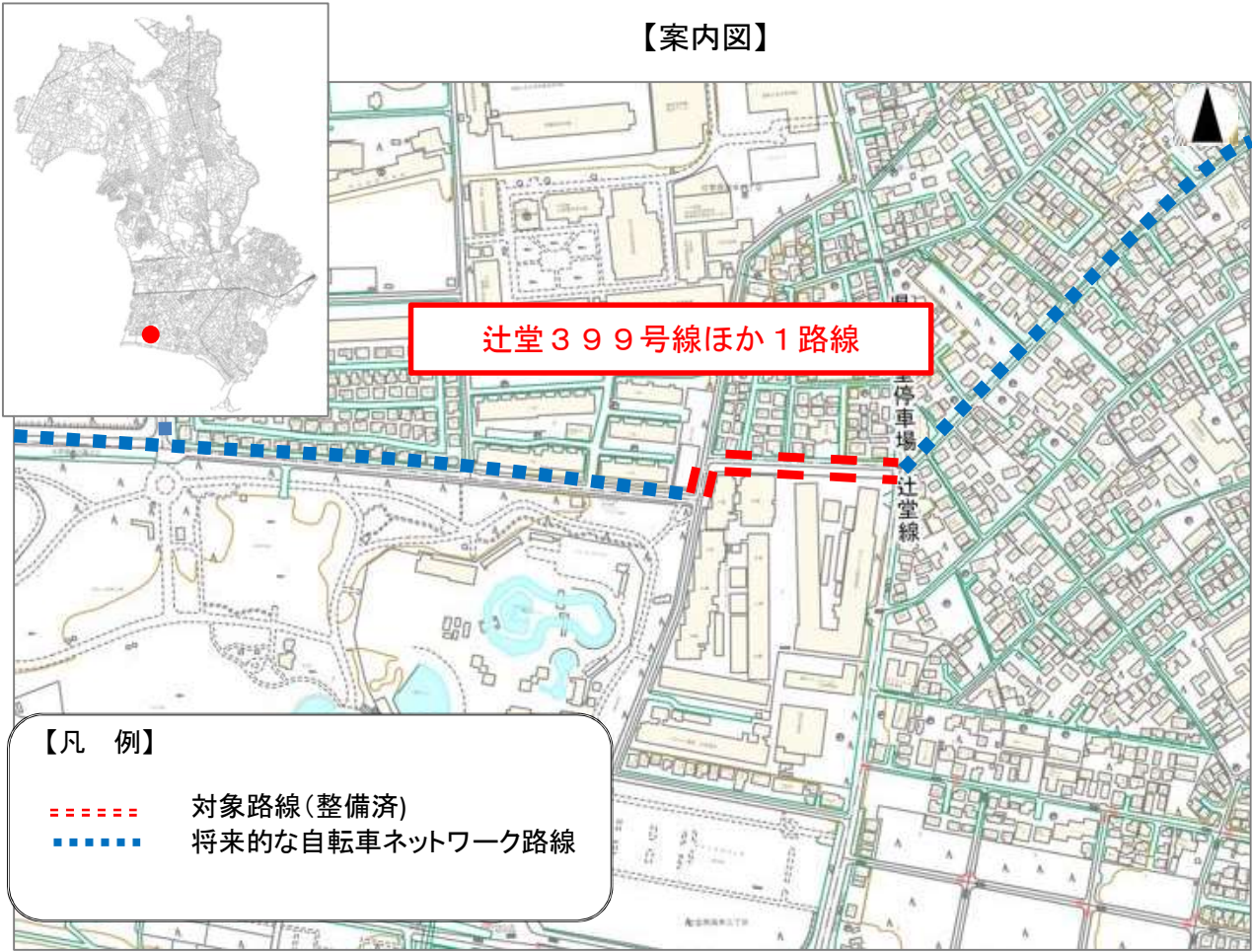
【現況写真】



路線No.10

辻堂399号線ほか1路線

【案内図】



【凡 例】

- 対象路線(整備済)
- 将来的な自転車ネットワーク路線

路線概要

中短期で取り組む施策	3.ネットワークを強化する自転車通行空間づくり
整備区間	辻堂西海岸1-10-5地先～辻堂西海岸3-1-27地先
整備延長	0.18km
整備形態等	車道混在
整備時期	整備済(2024年度)

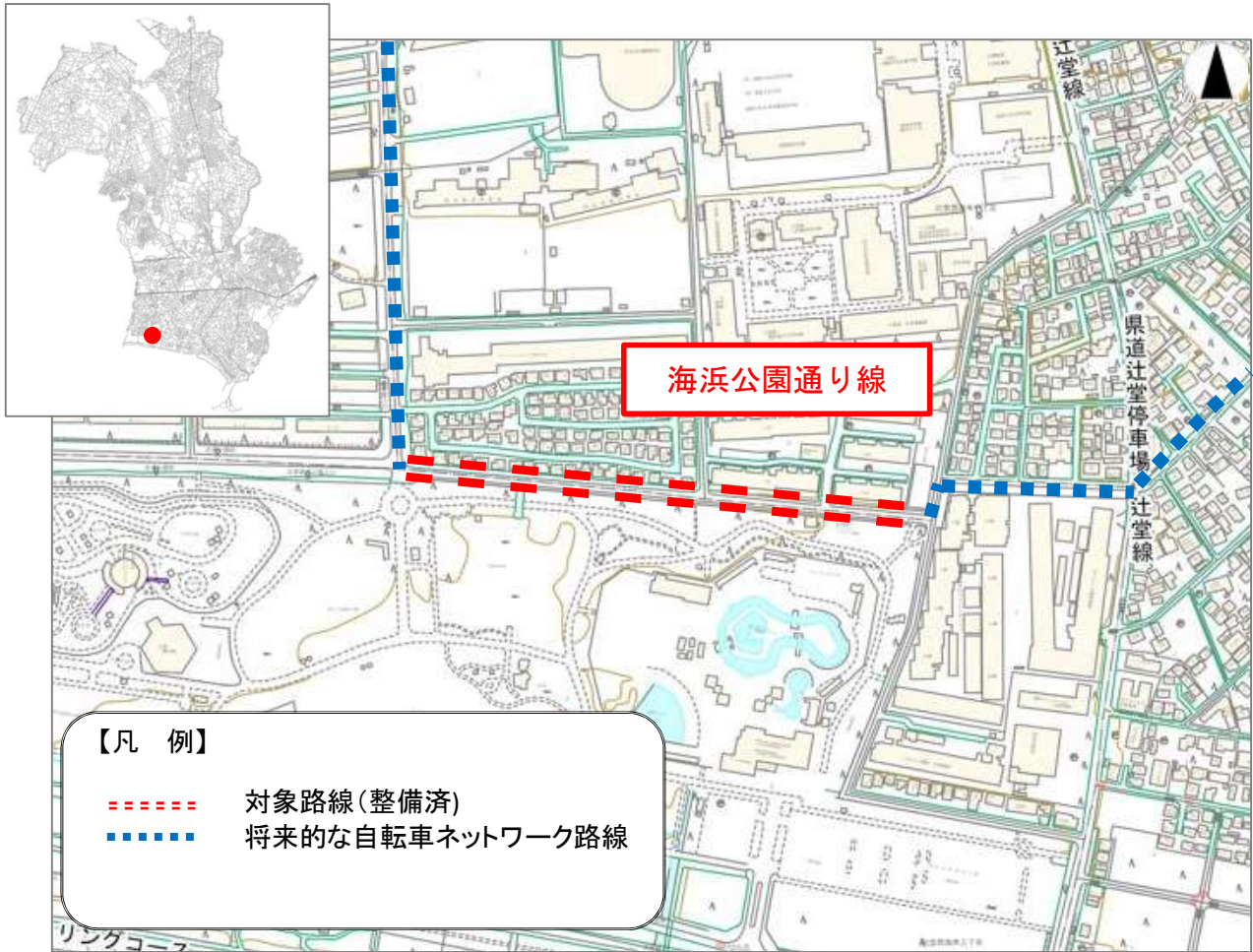
【現況写真】



路線No.11

海浜公園通り線

【案内図】



路線概要

中短期で取り組む施策	3.ネットワークを強化する自転車通行空間づくり
整備区間	辻堂西海岸3-2地先～辻堂西海岸1-6地先
整備延長	0.41km
整備形態等	車道混在
整備時期	整備済(2024年度)

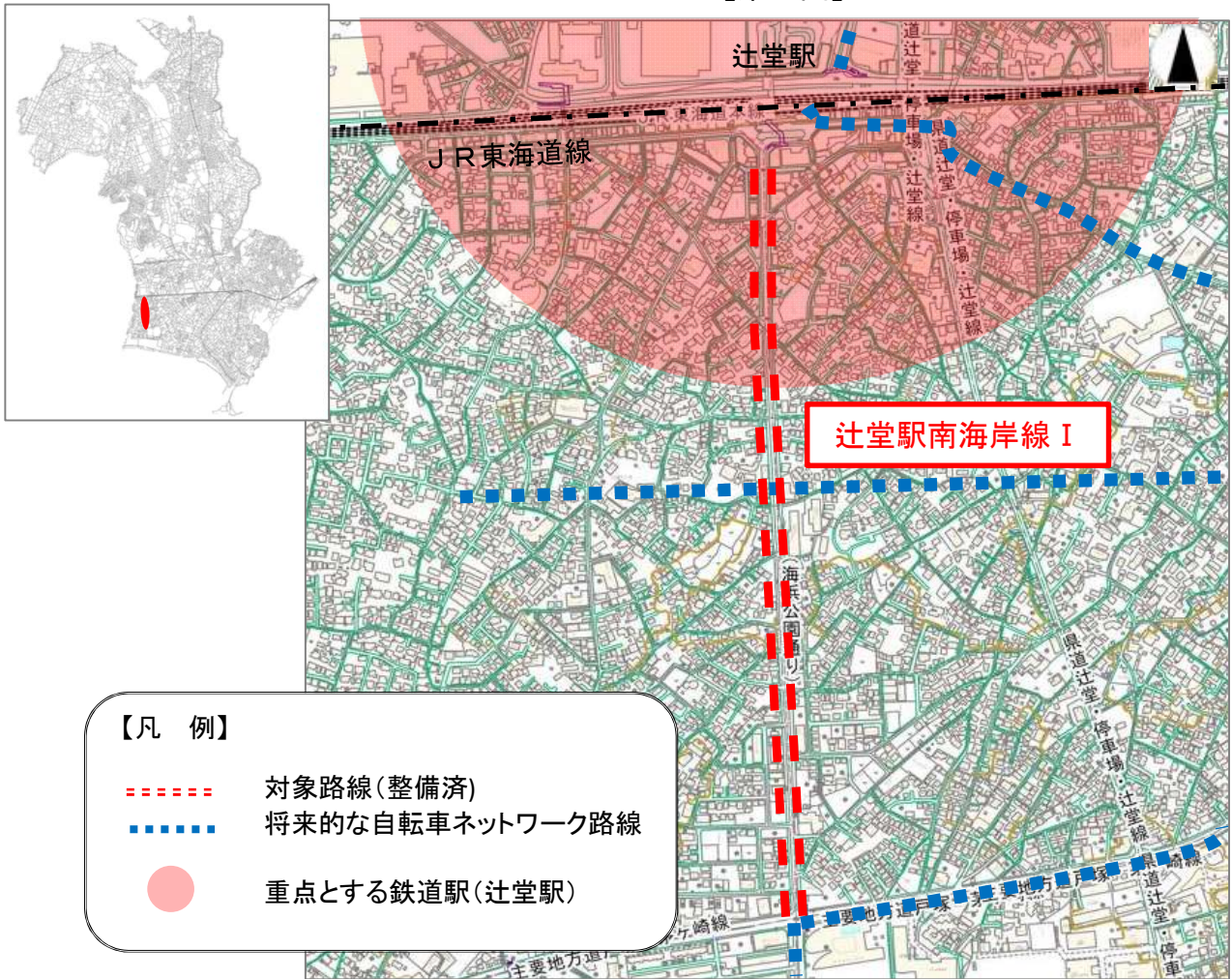
【現況写真】



路線No.12

辻堂駅南海岸線 I

【案内図】



【凡 例】

- 対象路線(整備済)
- 将来的な自転車ネットワーク路線
- 重点とする鉄道駅(辻堂駅)

路線概要

中短期で取り組む施策	1-2.自転車通行空間づくり 検討路線(道路空間再配分等)
整備区間	辻堂2-9-3地先~辻堂5-11-1地先
整備延長	1.10km
整備形態等	車道混在
整備時期	整備済(2024年度)

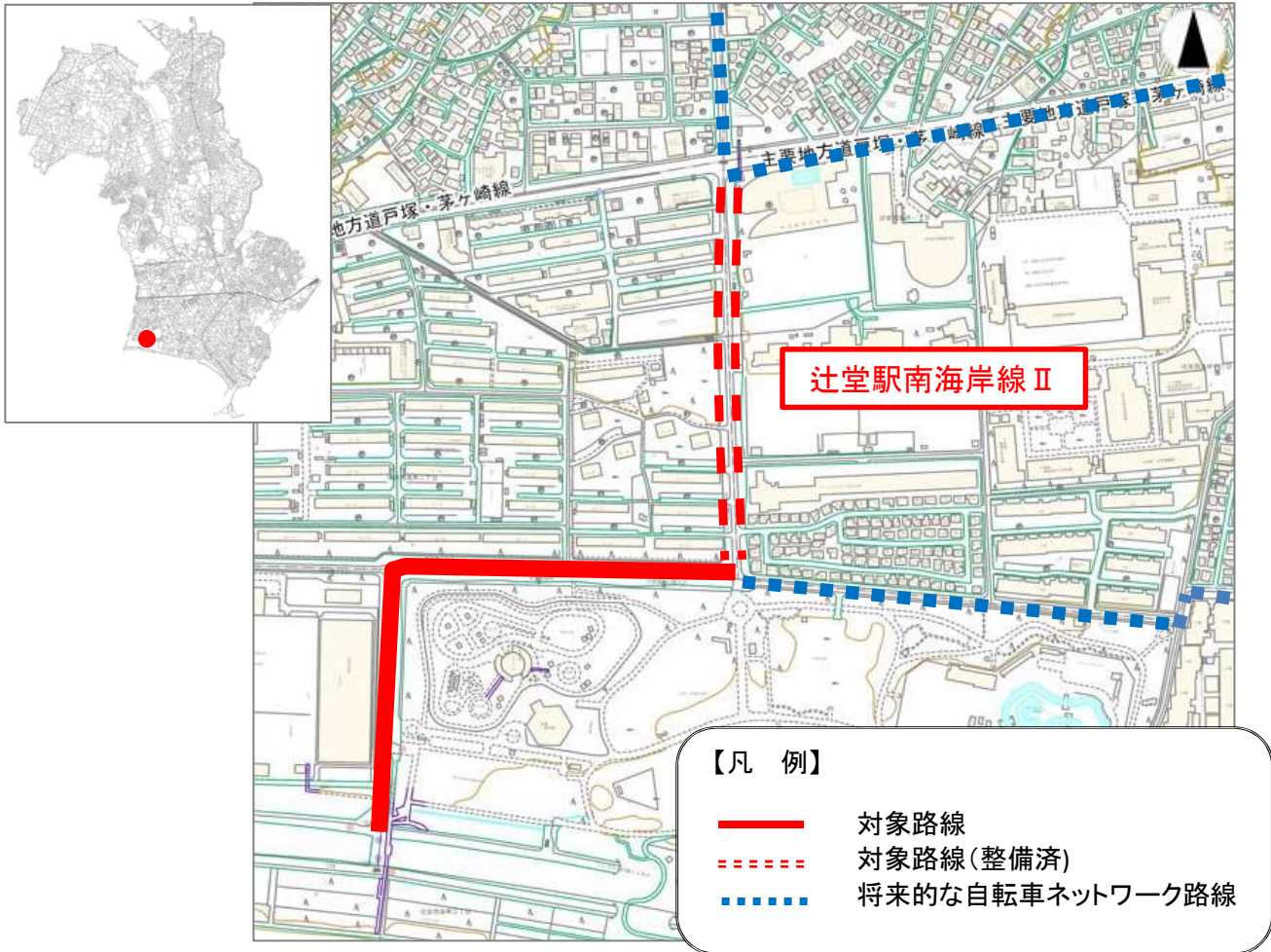
【現況写真】



路線No.12

**辻堂駅南海岸線Ⅱ**

【案内図】



路線概要

中短期で取り組む施策	1-2.自転車通行空間づくり 検討路線(道路空間再配分等)
整備区間	辻堂西海岸2-1地先～辻堂西海岸3-2地先
整備延長	0.96km
整備形態等	車道混在
整備時期	一部整備済(2024年度)・第3期

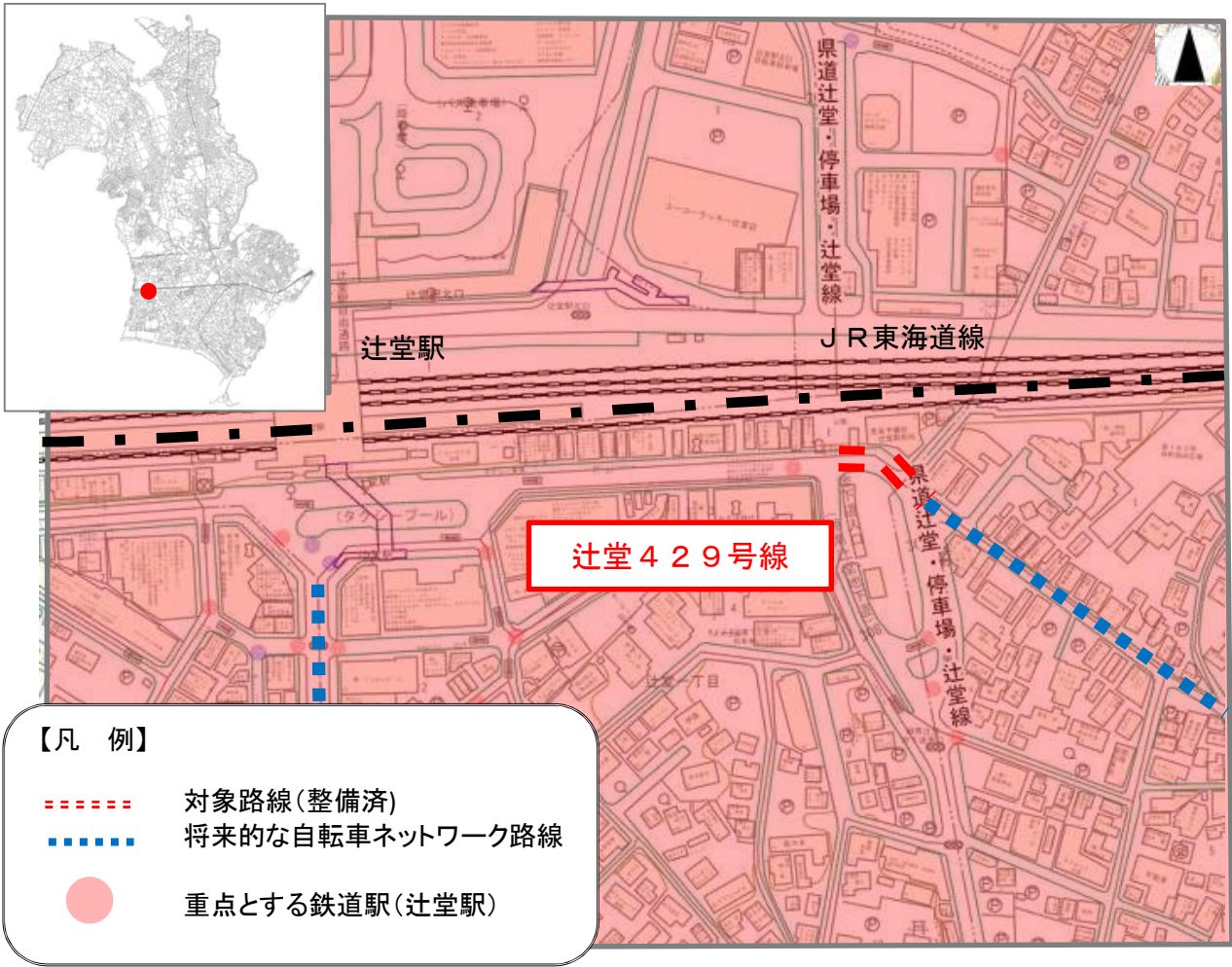
【現況写真】



路線No.13

**辻堂429号線**


【案内図】



路線概要

中短期で取り組む施策	3.ネットワークを強化する自転車通行空間づくり
整備区間	辻堂1-3-1地先～辻堂元町1-1-31地先
整備延長	0.04km
整備形態等	車道混在
整備時期	整備済(2025年度)

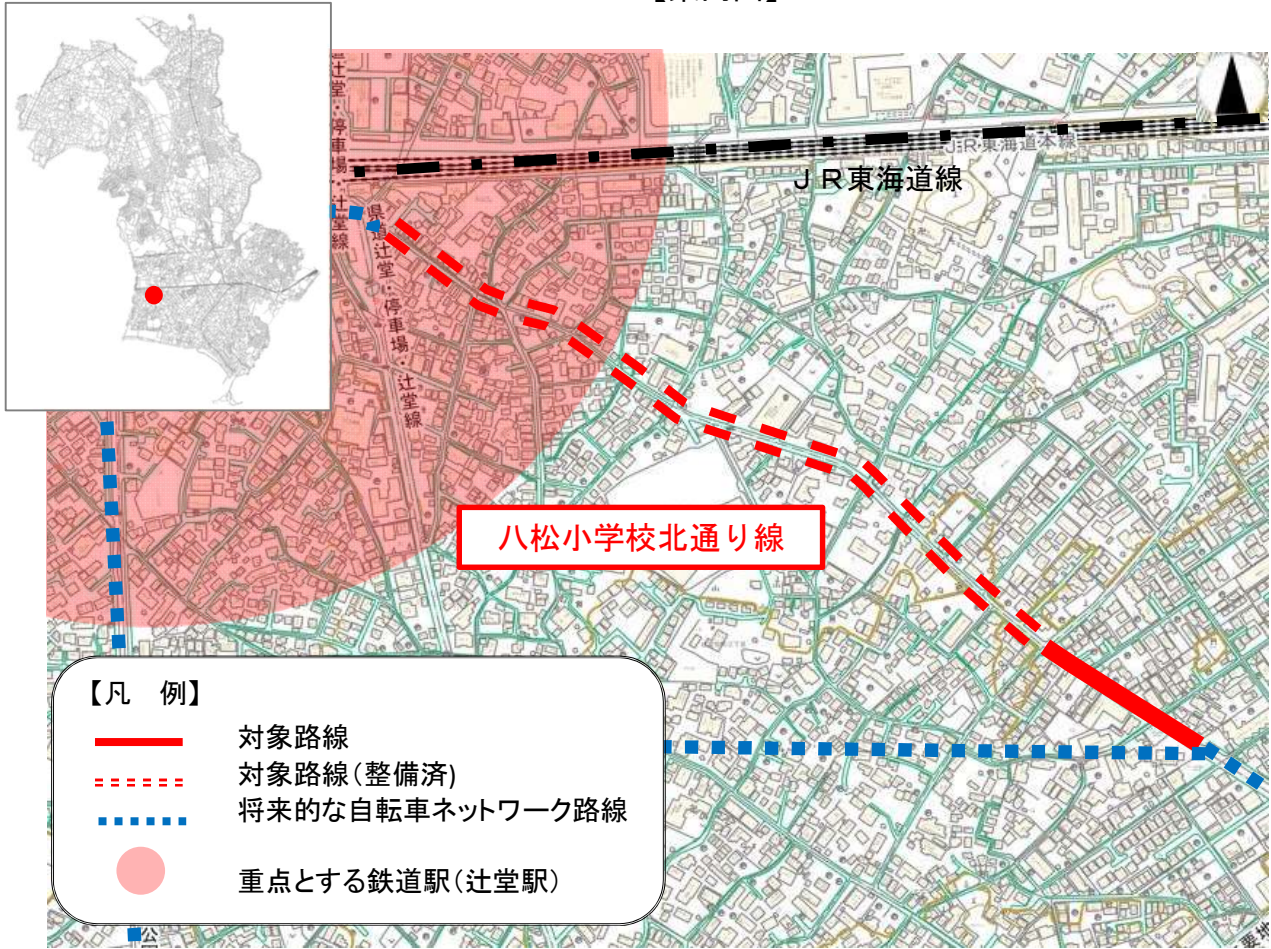
【現況写真】



路線No.14

八松小学校北通り線

【案内図】



路線概要

中短期で取り組む施策	3.ネットワークを強化する自転車通行空間づくり
整備区間	辻堂元町5-3-17地先～辻堂元町1-2-4地先
整備延長	0.90km
整備形態等	車道混在
整備時期	一部整備済(2025年度)・第5期

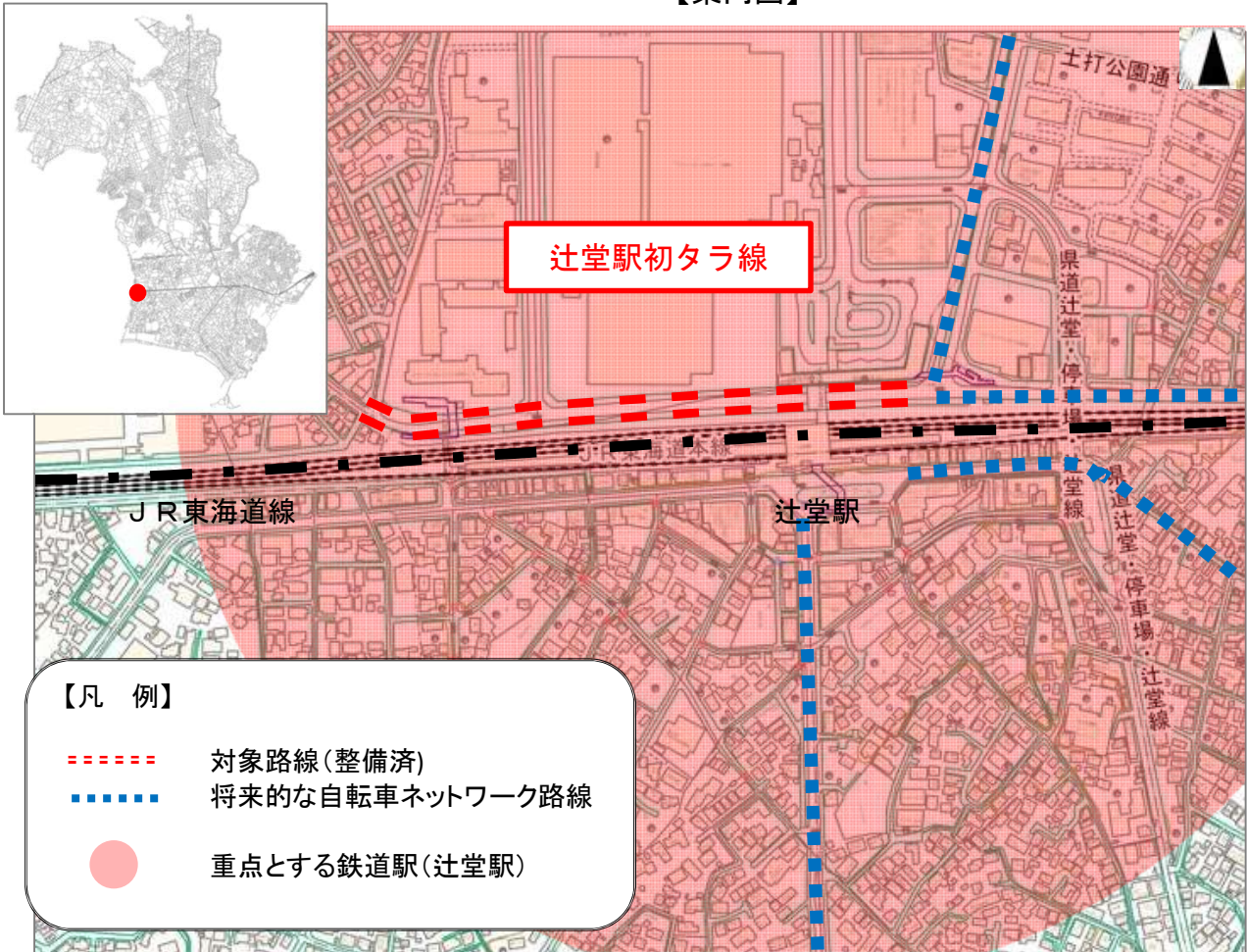
【現況写真】



路線No.15

**辻堂駅初々ラ線**

【案内図】



- 【凡 例】
- ==== 対象路線(整備済)
  - ..... 将来的な自転車ネットワーク路線
  - 重点とする鉄道駅(辻堂駅)

路線概要

中短期で取り組む施策	3.ネットワークを強化する自転車通行空間づくり
整備区間	辻堂神台1-2地先～辻堂神台2-2-14地先
整備延長	0.42km
整備形態等	車道混在
整備時期	整備済(2025年度)

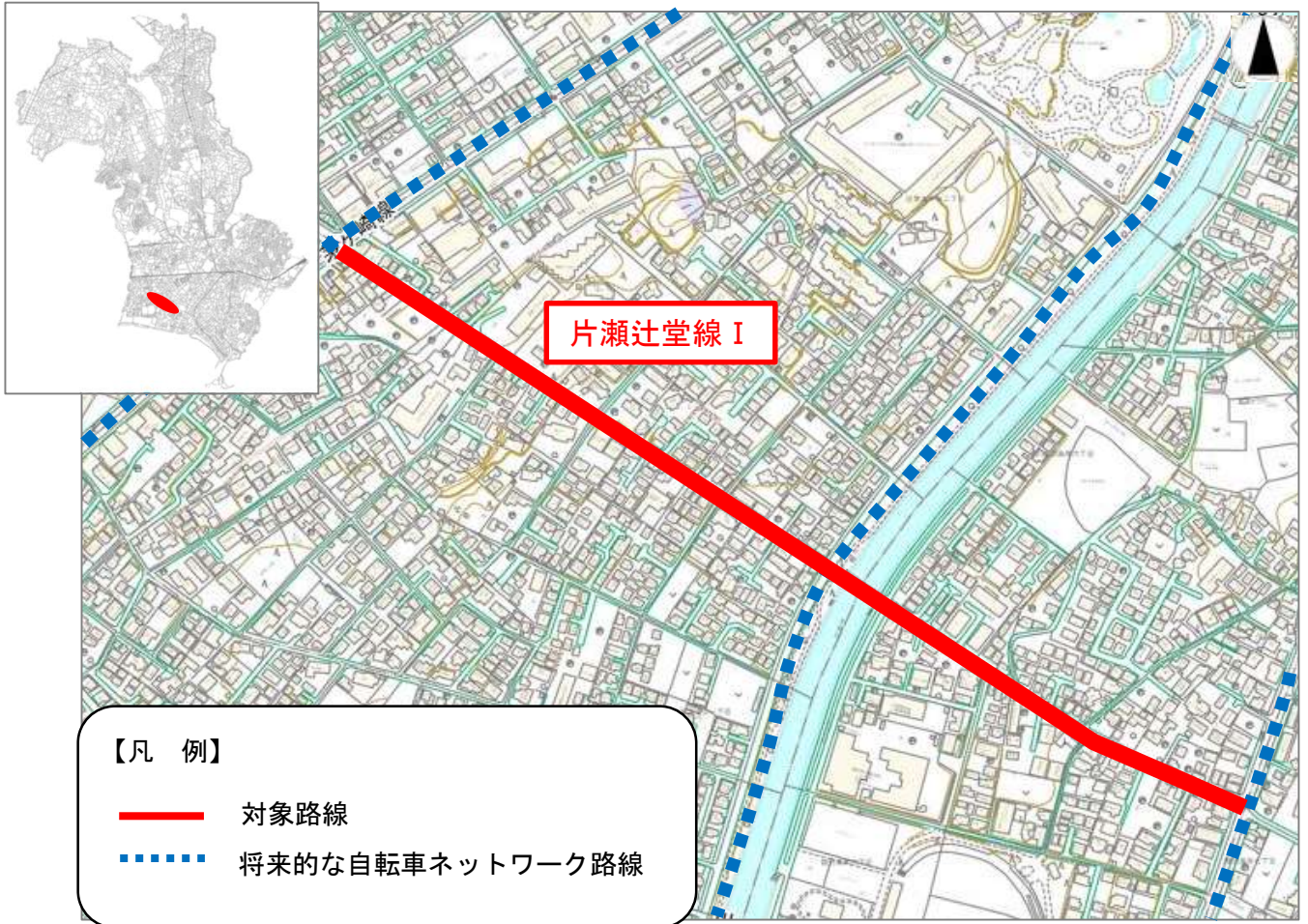
【現況写真】



路線No.16

片瀬辻堂線 I

【案内図】



路線概要

中短期で取り組む施策	3.ネットワークを強化する自転車通行空間づくり
整備区間	鵜沼海岸6-2-10地先～辻堂太平台1-3-7地先
整備延長	0.85km
整備形態等	車道混在
整備時期	第5期

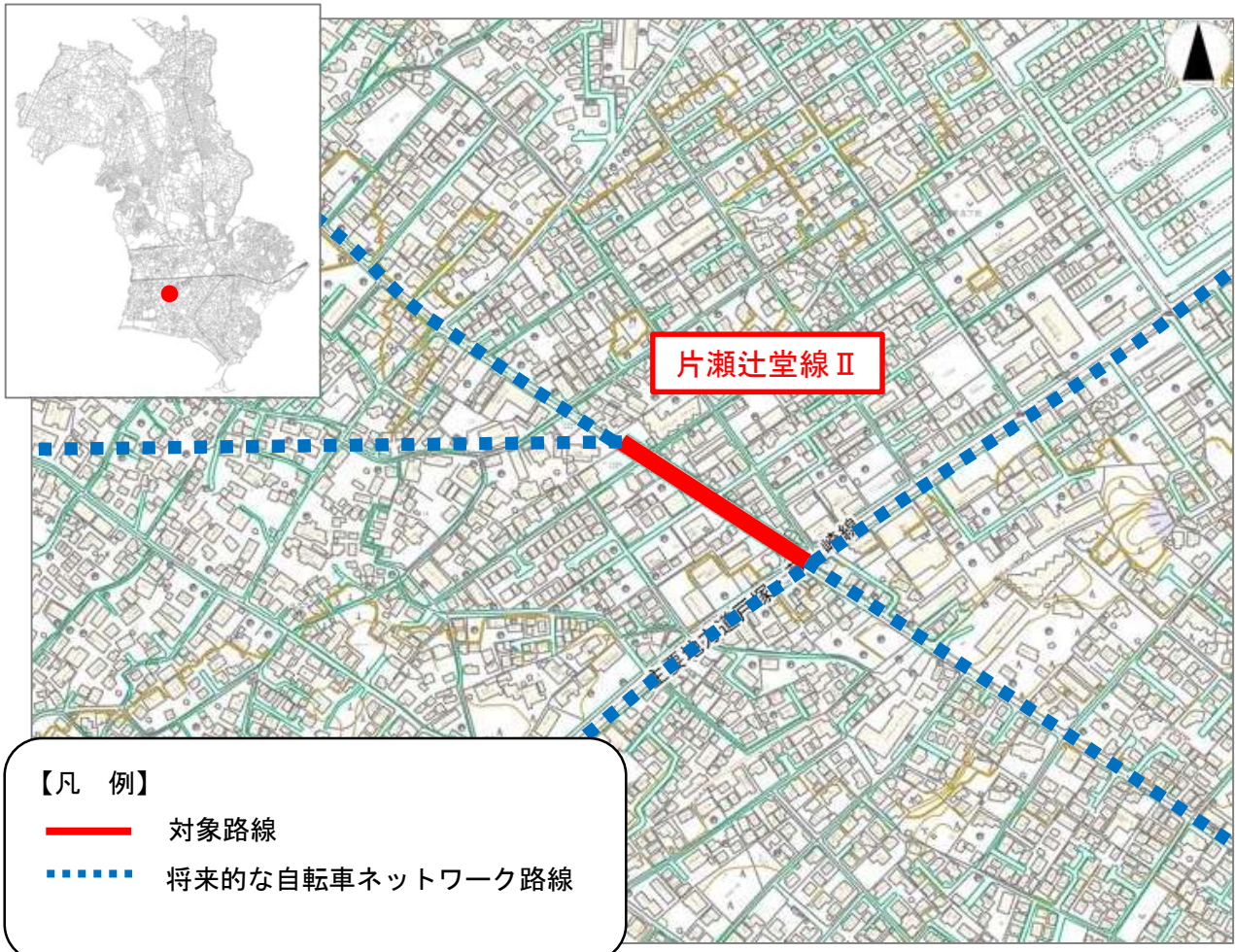
【現況写真】



路線No.16

片瀬辻堂線Ⅱ

【案内図】



路線概要

中短期で取り組む施策	3.ネットワークを強化する自転車通行空間づくり
整備区間	辻堂元町5-4-15地先～辻堂元町4-15-3地先
整備延長	0.17km
整備形態等	車道混在
整備時期	第5期

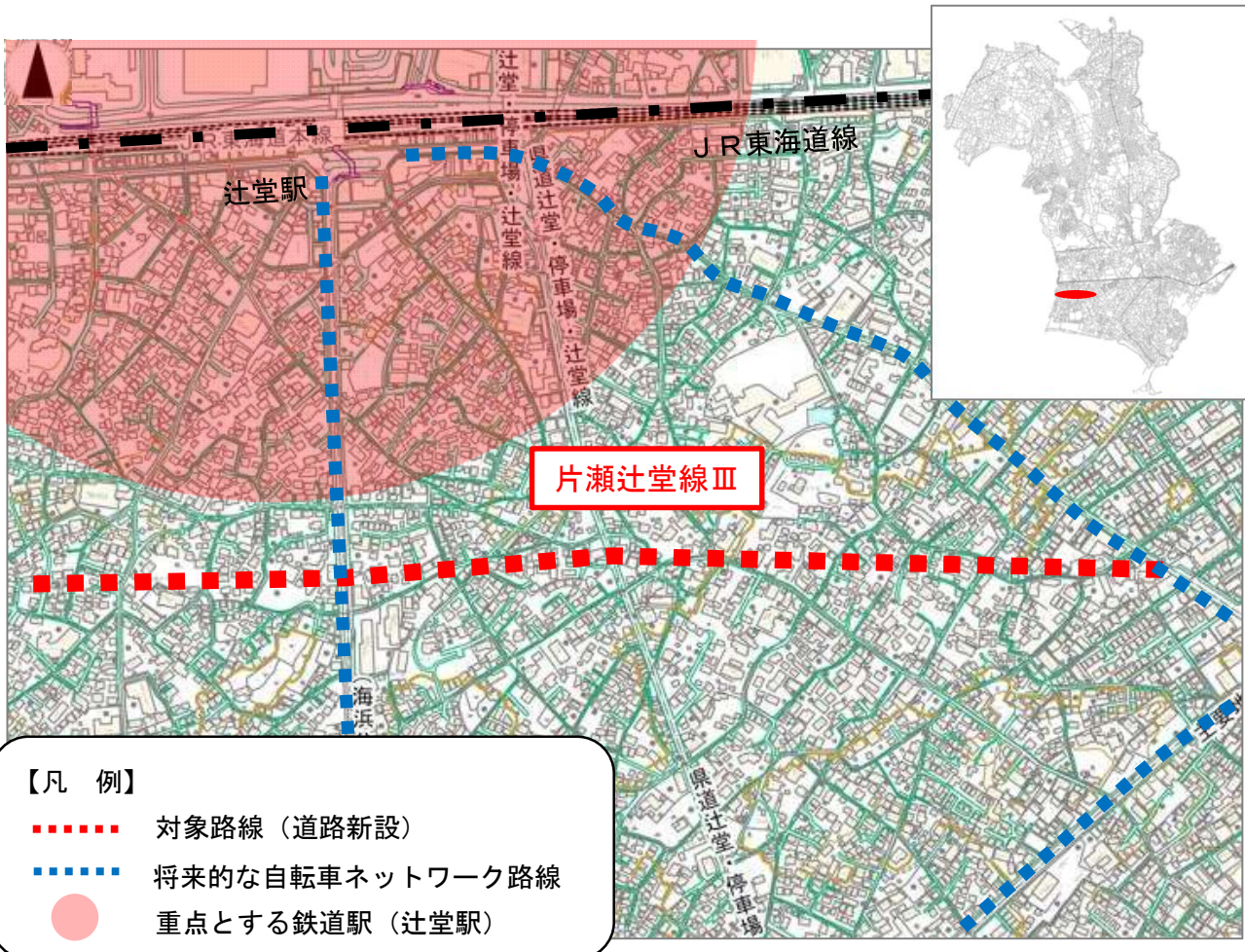
【現況写真】



路線No.16

片瀬辻堂線Ⅲ

【案内図】



【凡 例】

- 対象路線（道路新設）
- 将来的な自転車ネットワーク路線
- 重点とする鉄道駅（辻堂駅）

路線概要

中短期で取り組む施策	3.ネットワークを強化する自転車通行空間づくり
整備区間	辻堂元町4-15-31地先～辻堂3-12-33地先
整備延長	1.32km
整備形態等	検討
整備時期	検討（道路新設に合わせて整備）

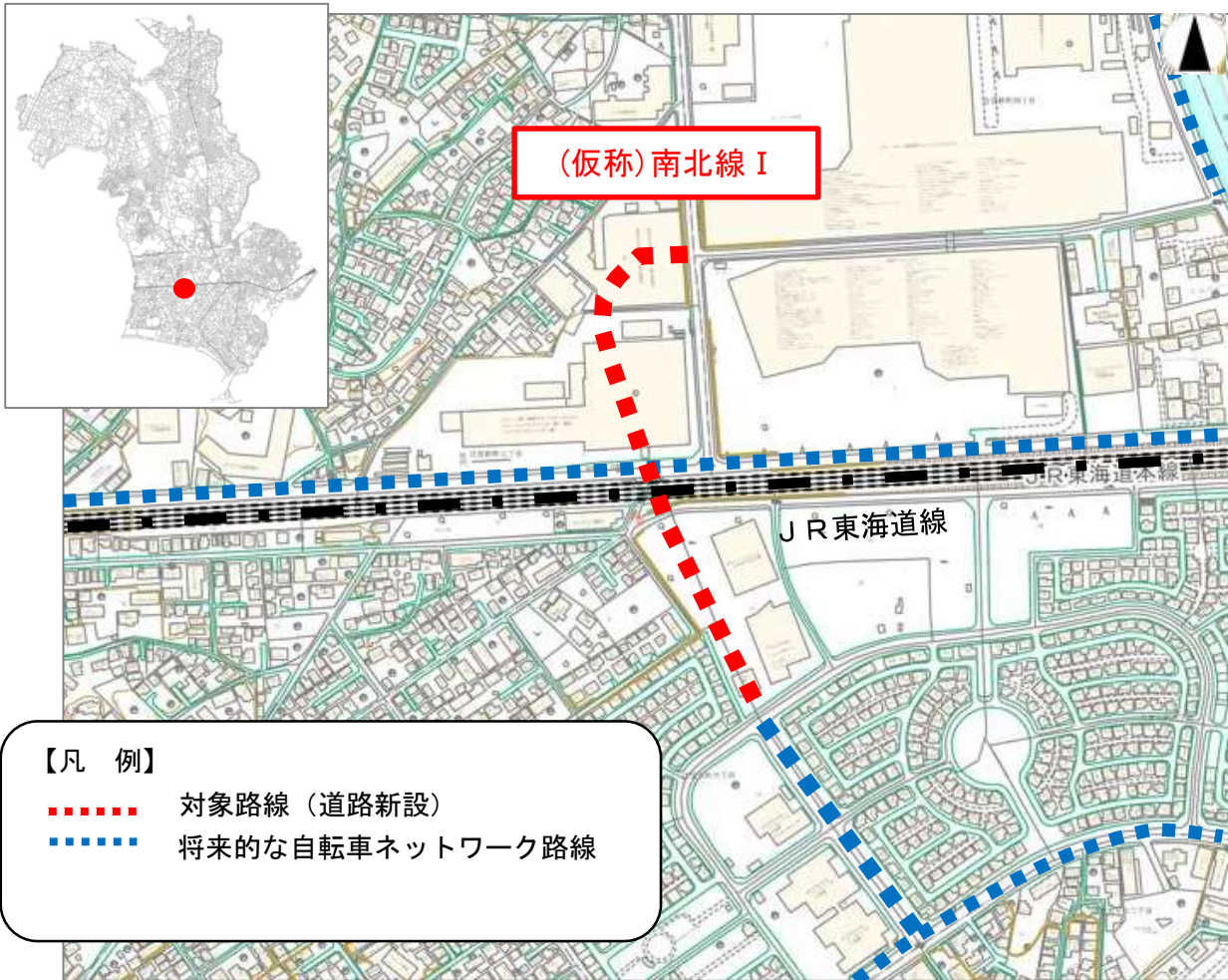
【現況写真】



路線No.17

**(仮称)南北線 I**

【案内図】



【凡 例】

- ..... 対象路線（道路新設）
- ..... 将来的な自転車ネットワーク路線

路線概要

中短期で取り組む施策	3.ネットワークを強化する自転車通行空間づくり
整備区間	辻堂元町6-18-27地先～辻堂新町3-4-23地先
整備延長	0.45km
整備形態等	検討
整備時期	—

【現況写真】



路線No.17

(仮称) 南北線Ⅱ


【案内図】



路線概要

中短期で取り組む施策	3.ネットワークを強化する自転車通行空間づくり
整備区間	辻堂元町6-19-26地先～辻堂元町6-18-27地先
整備延長	0.20km
整備形態	自転車専用通行帯
整備年度	整備済 (2014年度)

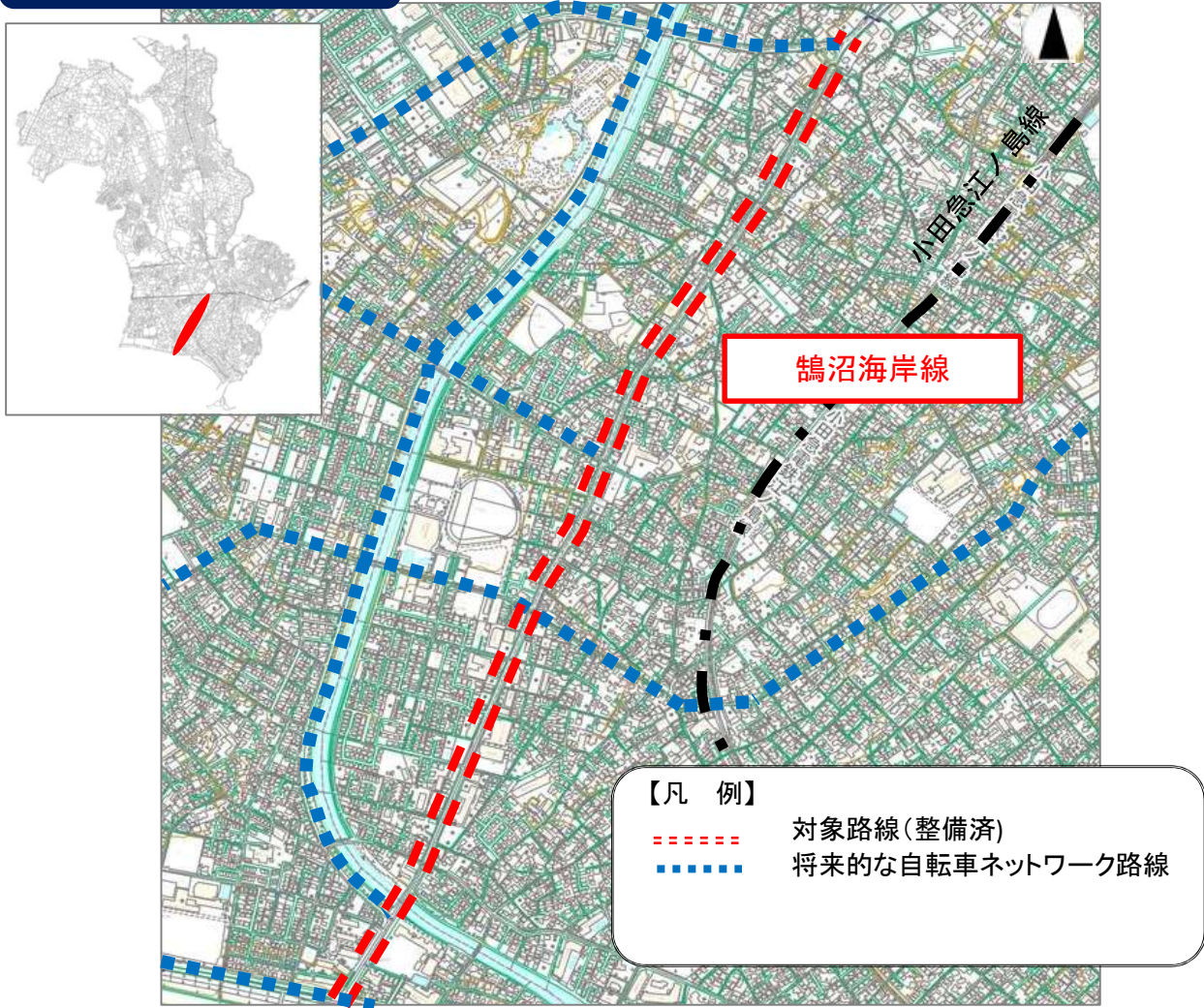
【現況写真】



路線No.18

**鵜沼海岸線**

【案内図】



路線概要

中短期で取り組む施策	3.ネットワークを強化する自転車通行空間づくり
整備区間	本鵜沼4-1-8地先～鵜沼海岸4-6-25地先
整備延長	2.00km
整備形態等	自転車専用通行帯
整備時期	整備済(2019年度)

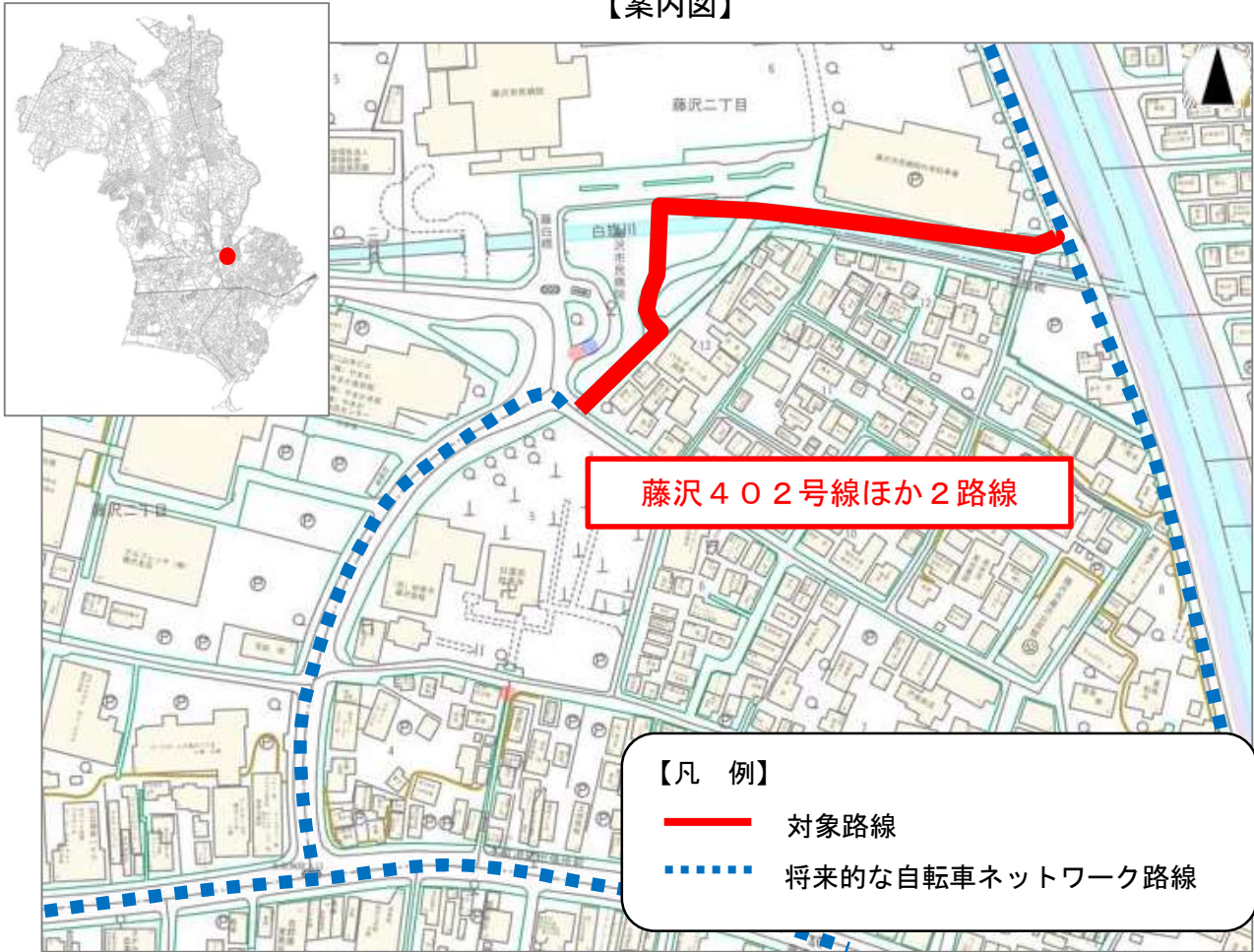
【現況写真】



路線No.19

**藤沢402号線ほか2路線**

【案内図】



路線概要

中短期で取り組む施策	3.ネットワークを強化する自転車通行空間づくり
整備区間	藤沢1-13-5地先～藤沢2-6-2地先
整備延長	0.26km
整備形態等	車道混在
整備時期	第5期

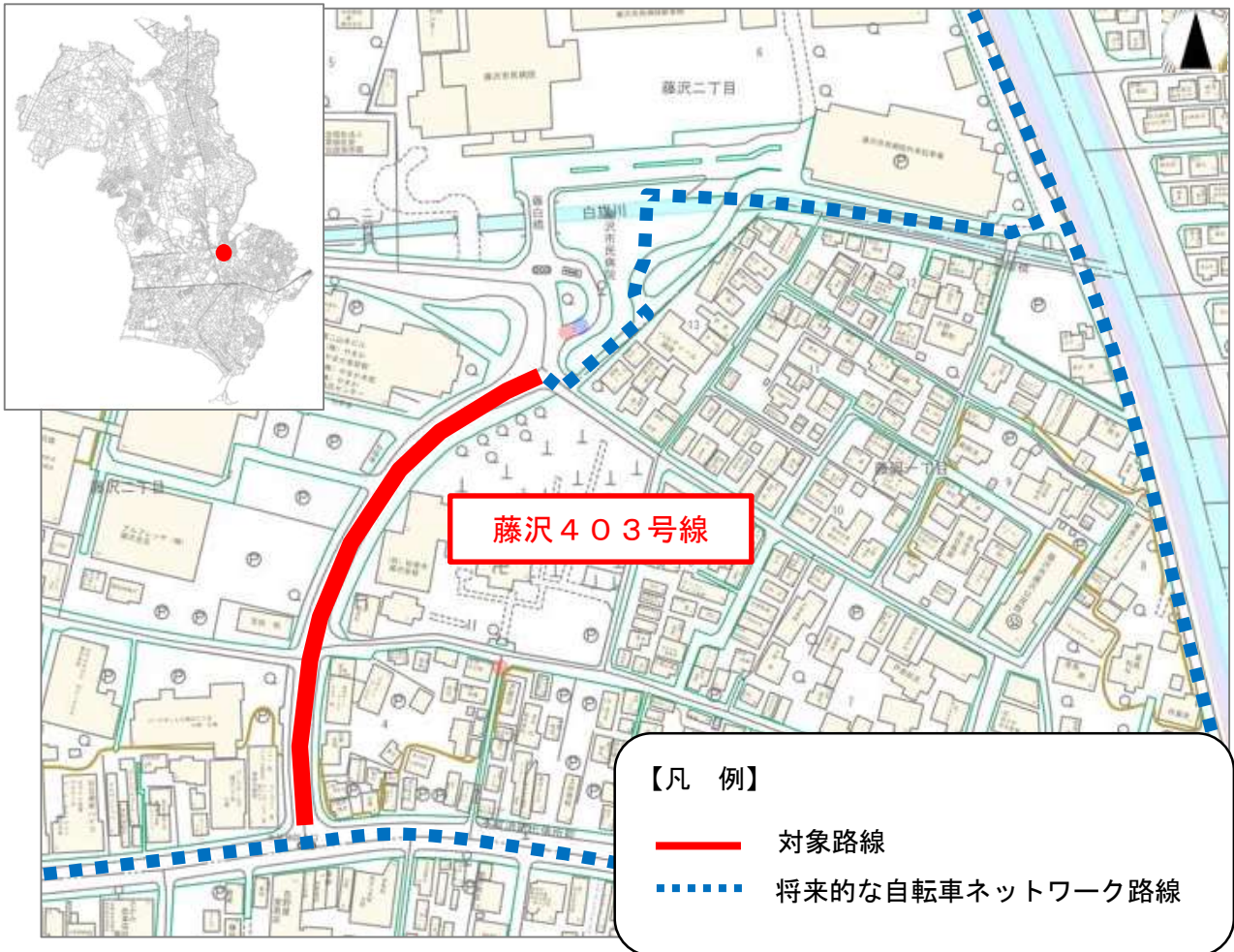
【現況写真】



路線No.20

**藤沢403号線**

【案内図】



路線概要

中短期で取り組む施策	3.ネットワークを強化する自転車通行空間づくり
整備区間	藤沢2-2-28地先～藤沢1-4-5地先
整備延長	0.22km
整備形態等	自転車専用通行帯
整備時期	第5期

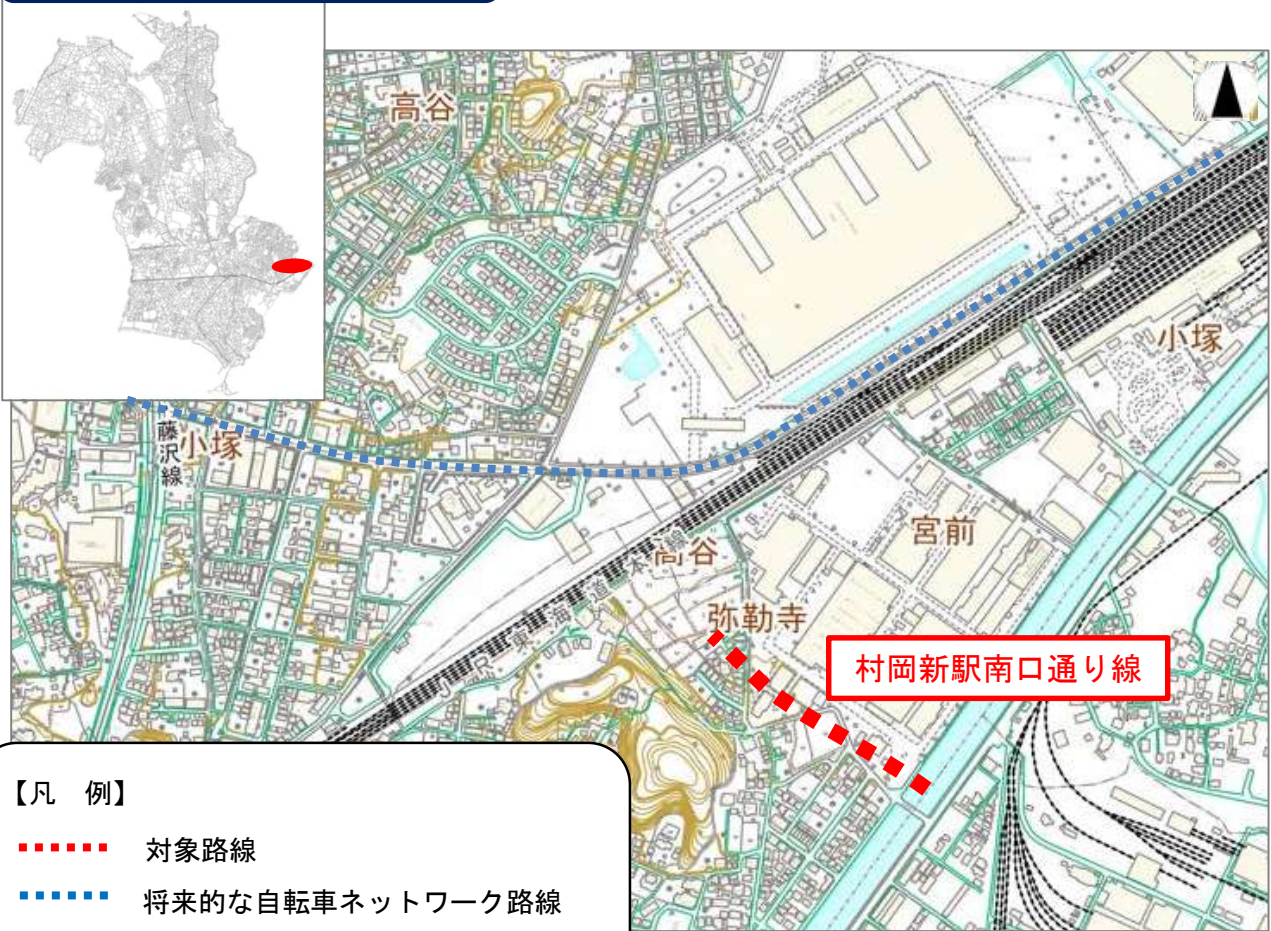
【現況写真】



路線No.21

村岡新駅南口通り線

【案内図】



路線概要

中短期で取り組む施策	1-1.自転車通行空間づくり 整備予定路線(新設)
整備区間	弥勒寺4-1地先~宮前150-30地先
整備延長	0.31km
整備形態等	自転車専用通行帯
整備時期	第5期(道路新設にあわせて整備)

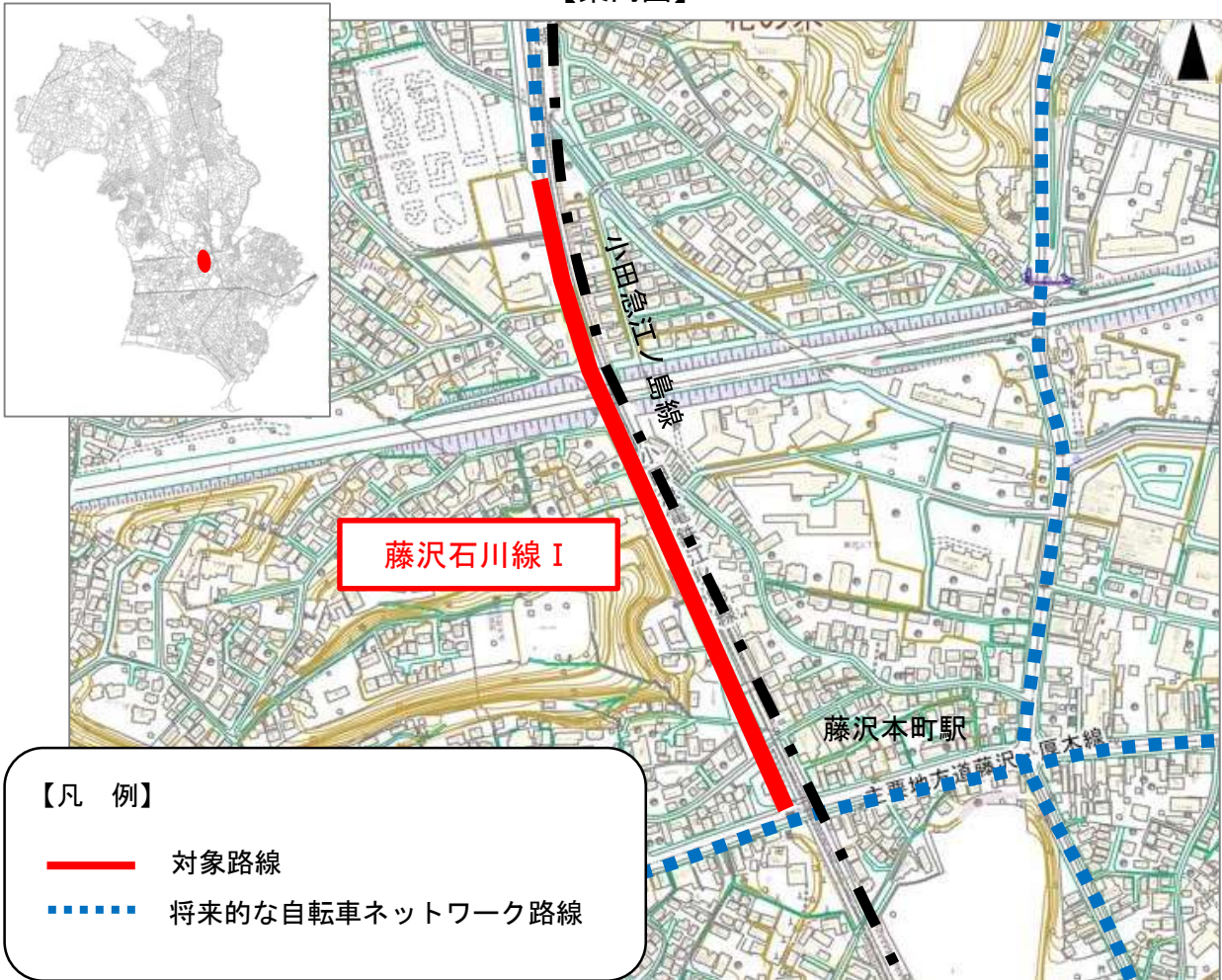
【現況写真】



路線No.22

藤沢石川線 I

【案内図】



【凡 例】

- 対象路線
- - - - 将来的な自転車ネットワーク路線

路線概要

中短期で取り組む施策	1-1.自転車通行空間づくり 整備予定路線(道路空間再配分等)
整備区間	藤沢3-1-11地先～本藤沢1-11-23地先
整備延長	0.54km
整備形態等	自転車専用通行帯
整備時期	第4期(道路改良にあわせて整備)

【現況写真】



路線No.22

藤沢石川線Ⅱ

【案内図】



路線概要

中短期で取り組む施策	1-1.自転車通行空間づくり 整備予定路線(道路空間再配分等)
整備区間	花の木8-9地先～本藤沢7-2-18地先
整備延長	0.36km
整備形態等	自転車専用通行帯
整備時期	第4期(再配分)

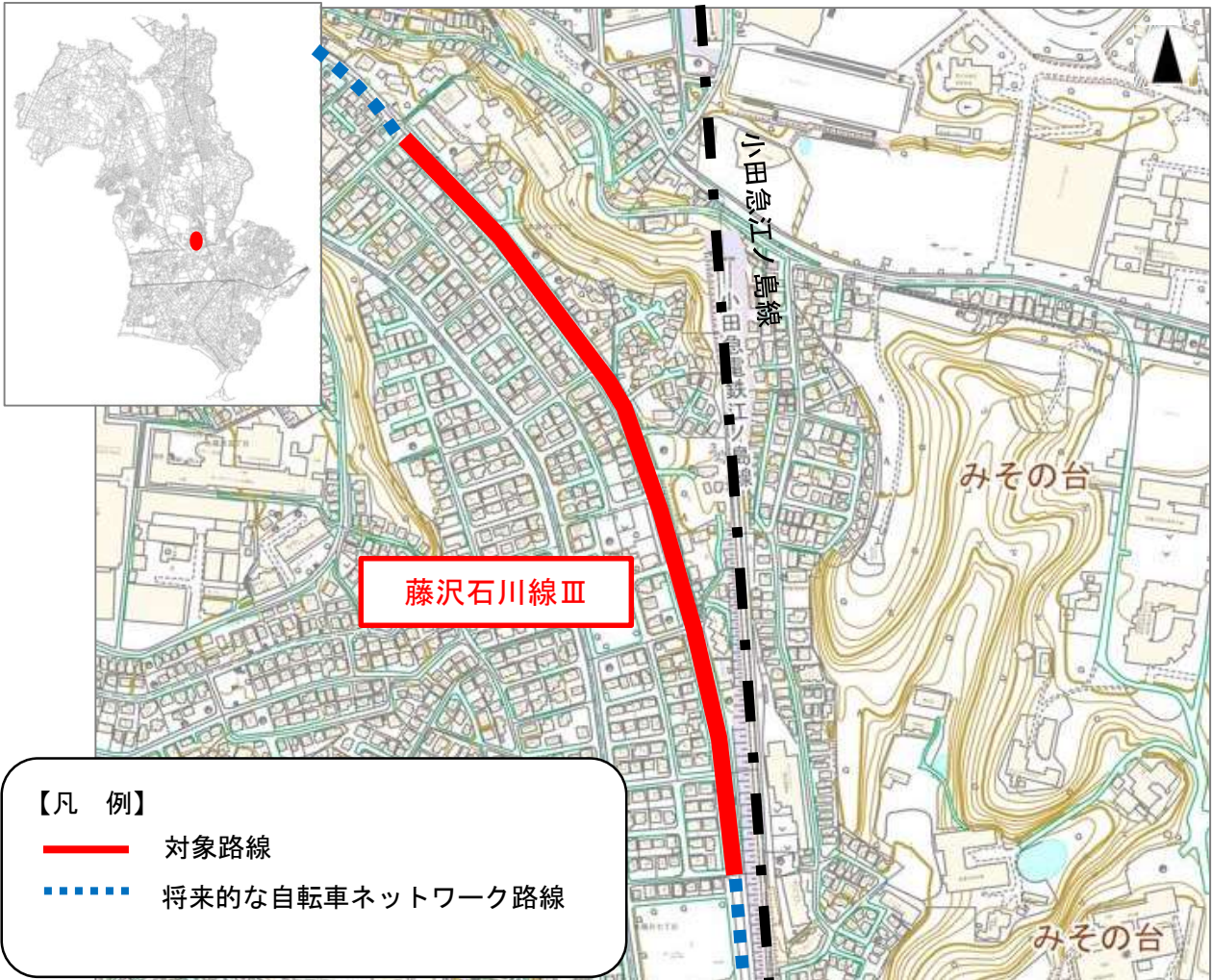
【現況写真】



路線No.22

藤沢石川線Ⅲ

【案内図】



路線概要

中短期で取り組む施策	3.ネットワークを強化する自転車通行空間づくり
整備区間	みその台3-3地先～本藤沢6-5-11地先
整備延長	0.66km
整備形態等	自転車専用通行帯
整備時期	第4期

【現況写真】



路線No.22

藤沢石川線Ⅳ

【案内図】



【凡 例】

- 対象路線（道路新設）
- 将来的な自転車ネットワーク路線

路線概要

中短期で取り組む施策	3.ネットワークを強化する自転車通行空間づくり
整備区間	本藤沢6-11-2地先～善行坂1-4-1地先
整備延長	0.28km
整備形態等	自転車専用通行帯
整備時期	検討（道路新設にあわせて整備）

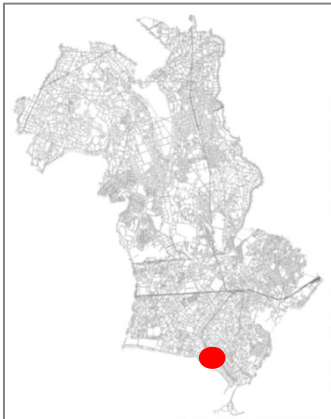
【現況写真】



路線No.22

藤沢石川線V

【案内図】



【凡 例】

- 対象路線
- - - 将来的な自転車ネットワーク路線

路線概要

中短期で取り組む施策	3.ネットワークを強化する自転車通行空間づくり
整備区間	善行坂1-3地先～石川4616地先
整備延長	2.00km
整備形態等	自転車専用通行帯
整備時期	第6期

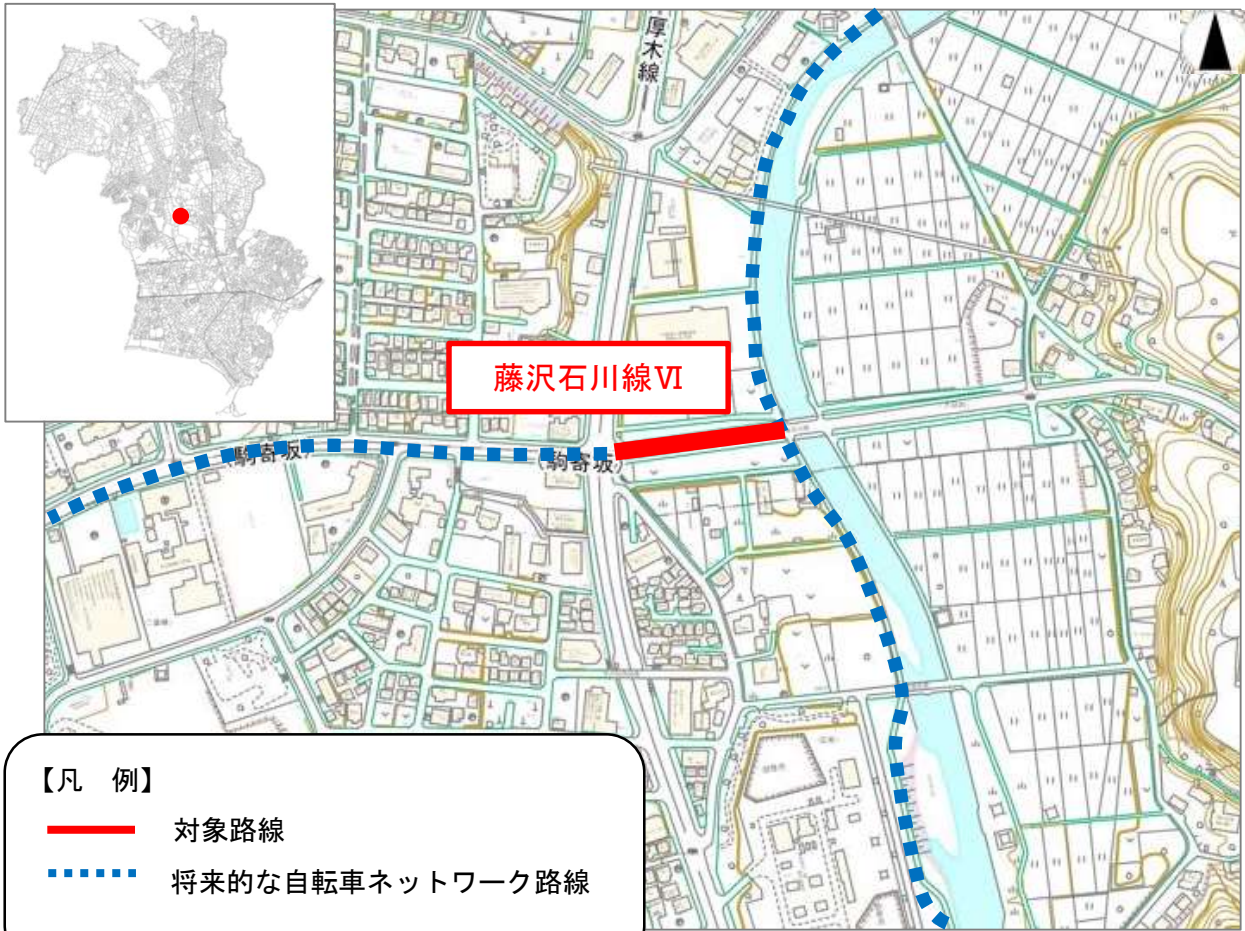
【現況写真】



路線No.22

藤沢石川線Ⅵ

【案内図】



路線概要

中短期で取り組む施策	3.ネットワークを強化する自転車通行空間づくり
整備区間	石川516地先～石川591地先
整備延長	0.13km
整備形態等	自転車専用通行帯
整備時期	第5期

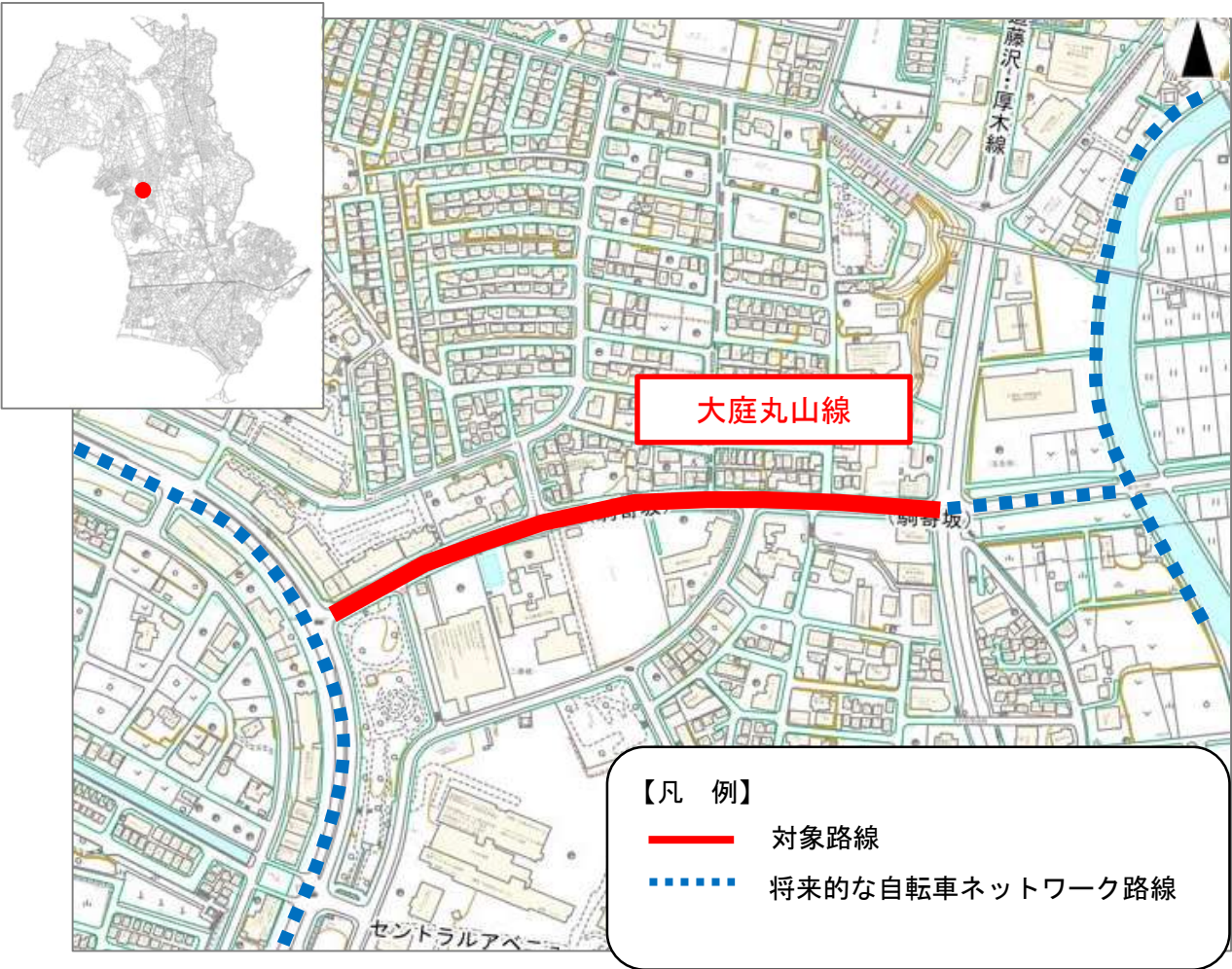
【現況写真】



路線No.23

大庭丸山線

【案内図】



路線概要

中短期で取り組む施策	3.ネットワークを強化する自転車通行空間づくり
整備区間	大庭5528地先～石川635-9地先
整備延長	0.50km
整備形態等	自転車専用通行帯
整備時期	第4期

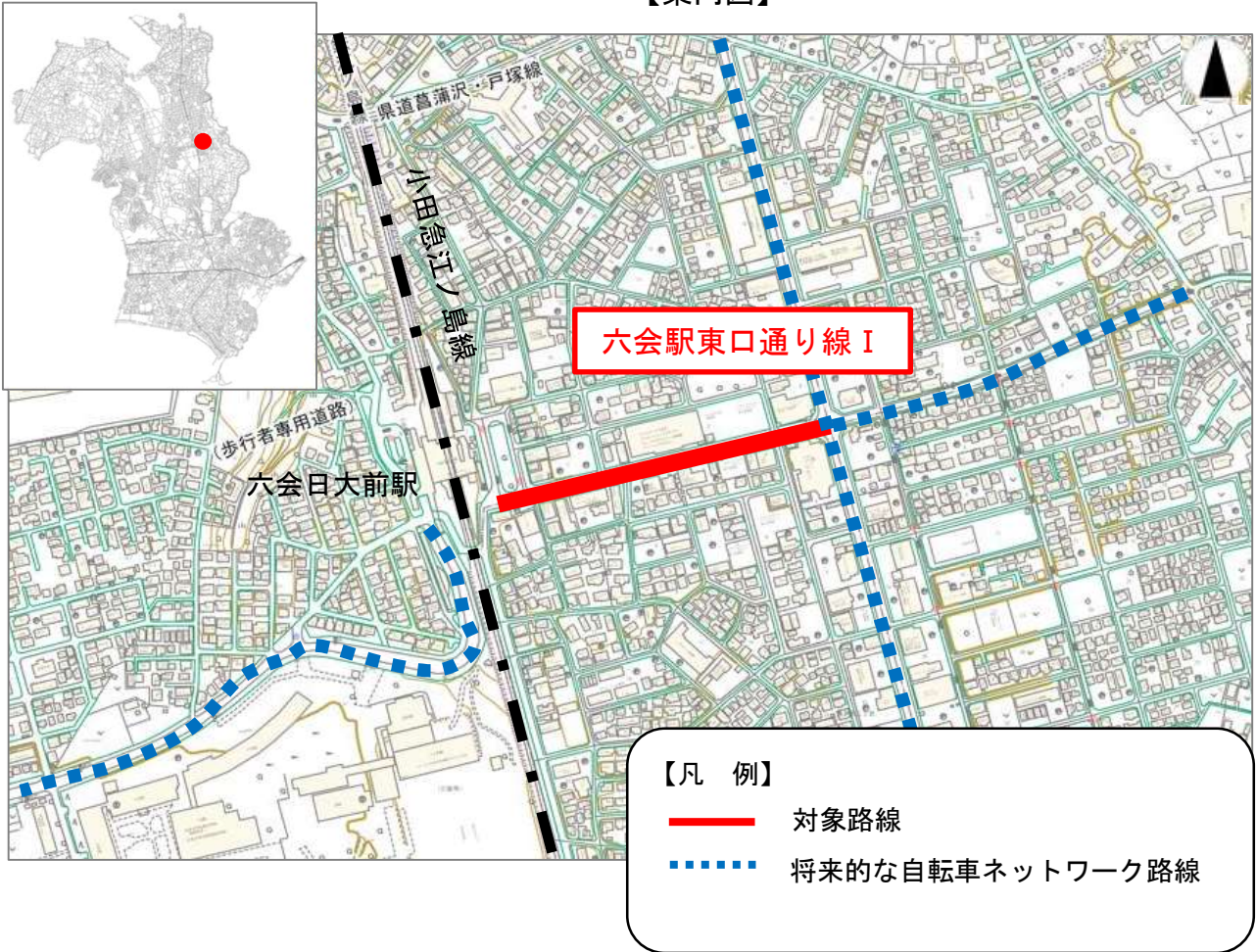
【現況写真】



路線No.24

**六会駅東口通り線 I**

【案内図】



路線概要

中短期で取り組む施策	3.ネットワークを強化する自転車通行空間づくり
整備区間	亀井野2-1-11地先～亀井野1-4-8地先
整備延長	0.33km
整備形態等	自転車専用通行帯
整備時期	第4期

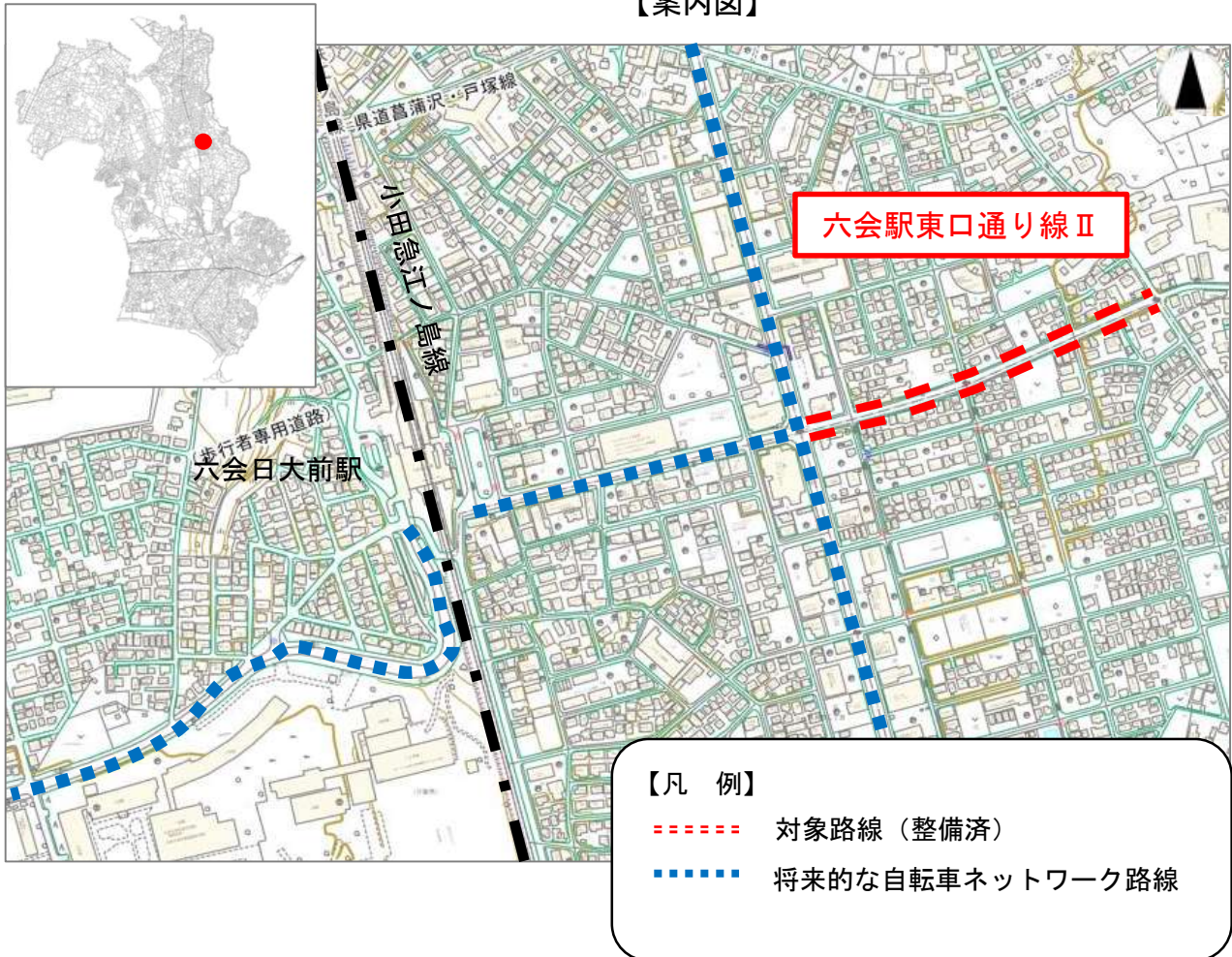
【現況写真】



路線No.24

六会駅東口通り線Ⅱ

【案内図】



路線概要

中短期で取り組む施策	3.ネットワークを強化する自転車通行空間づくり
整備区間	亀井野3-1-1地先～亀井野4-12-20地先
整備延長	0.36km
整備形態等	車道混在
整備時期	整備済(2017年度)

【現況写真】



路線No.25

六会駅西口通り線

【案内図】



【凡例】

- 対象路線
- - - - 将来的な自転車ネットワーク路線

路線概要

中短期で取り組む施策	3.ネットワークを強化する自転車通行空間づくり
整備区間	亀井野1850地先～亀井野1866地先
整備延長	0.77km
整備形態等	車道混在
整備時期	第4期

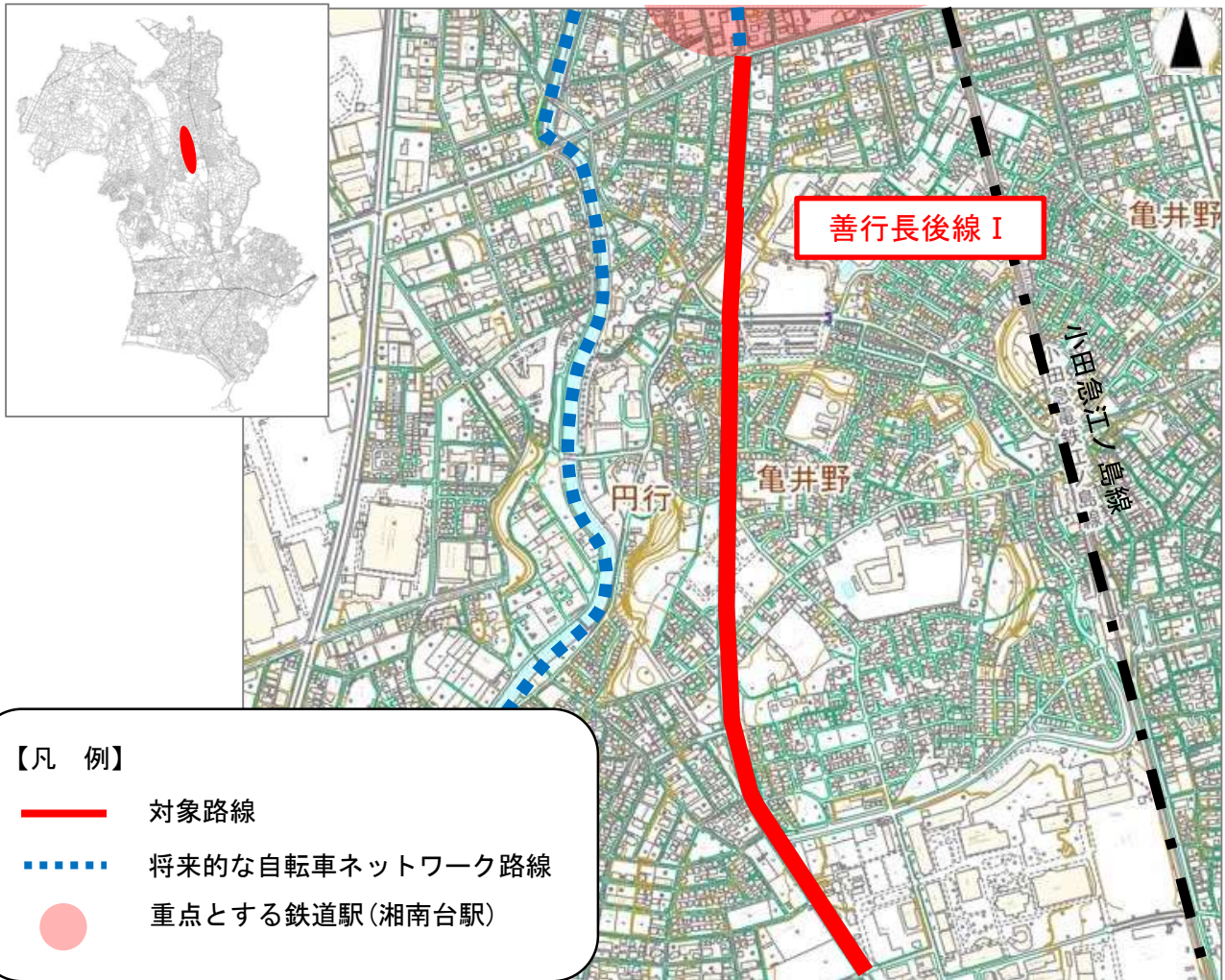
【現況写真】



路線No.26

善行長後線 I

【案内図】



【凡 例】

- 対象路線
- - - 将来的な自転車ネットワーク路線
- 重点とする鉄道駅(湘南台駅)

路線概要

中短期で取り組む施策	3.ネットワークを強化する自転車通行空間づくり
整備区間	亀井野1866地先～湘南台3-23-2地先
整備延長	1.59km
整備形態等	自転車専用通行帯
整備時期	第3期

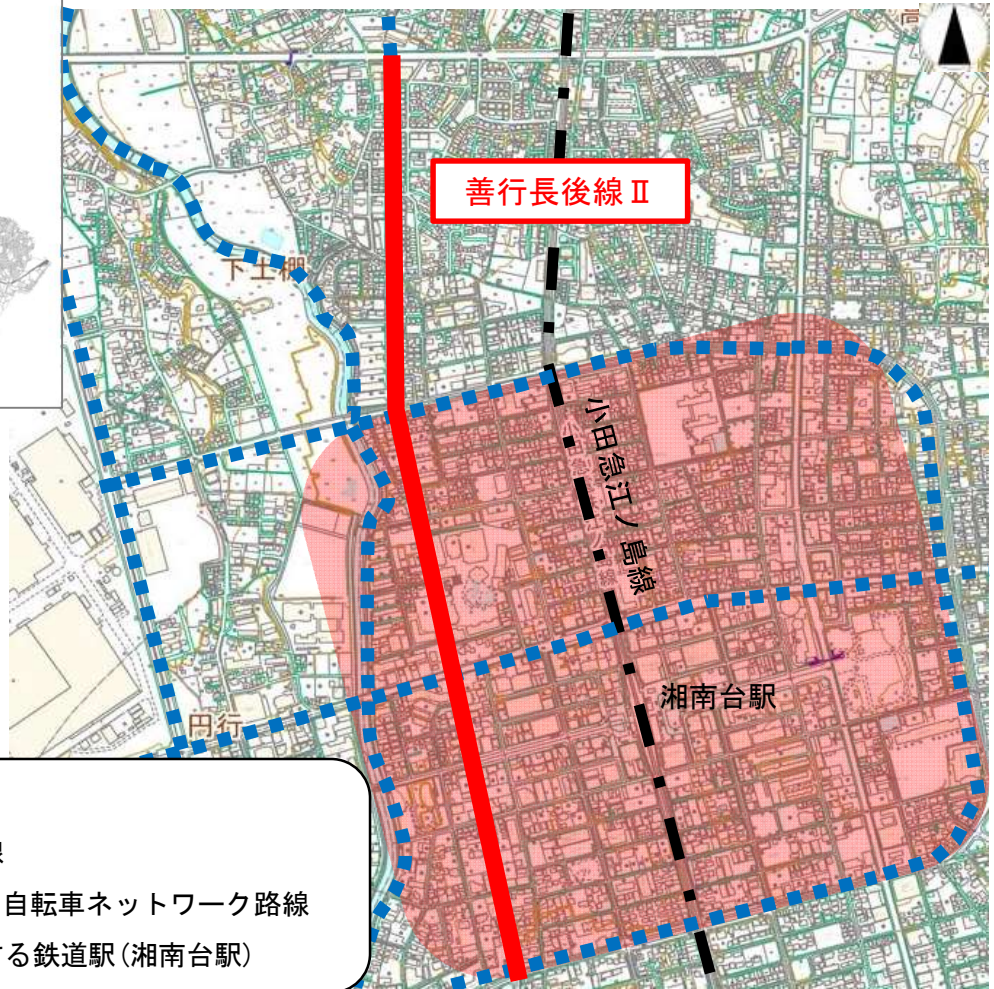
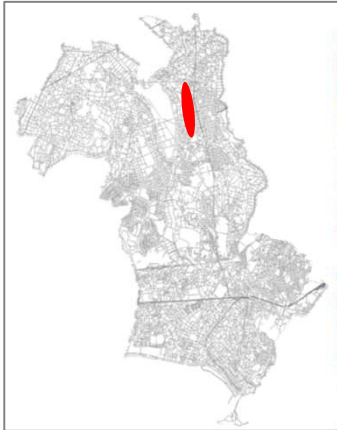
【現況写真】



路線No.26

善行長後線Ⅱ

【案内図】



- 【凡 例】
- 対象路線
  - - - 将来的な自転車ネットワーク路線
  - 重点とする鉄道駅(湘南台駅)

路線概要

中短期で取り組む施策	3.ネットワークを強化する自転車通行空間づくり
整備区間	湘南台2-24-14地先～下土棚260-1地先
整備延長	1.70km
整備形態等	自転車専用通行帯
整備時期	第3期

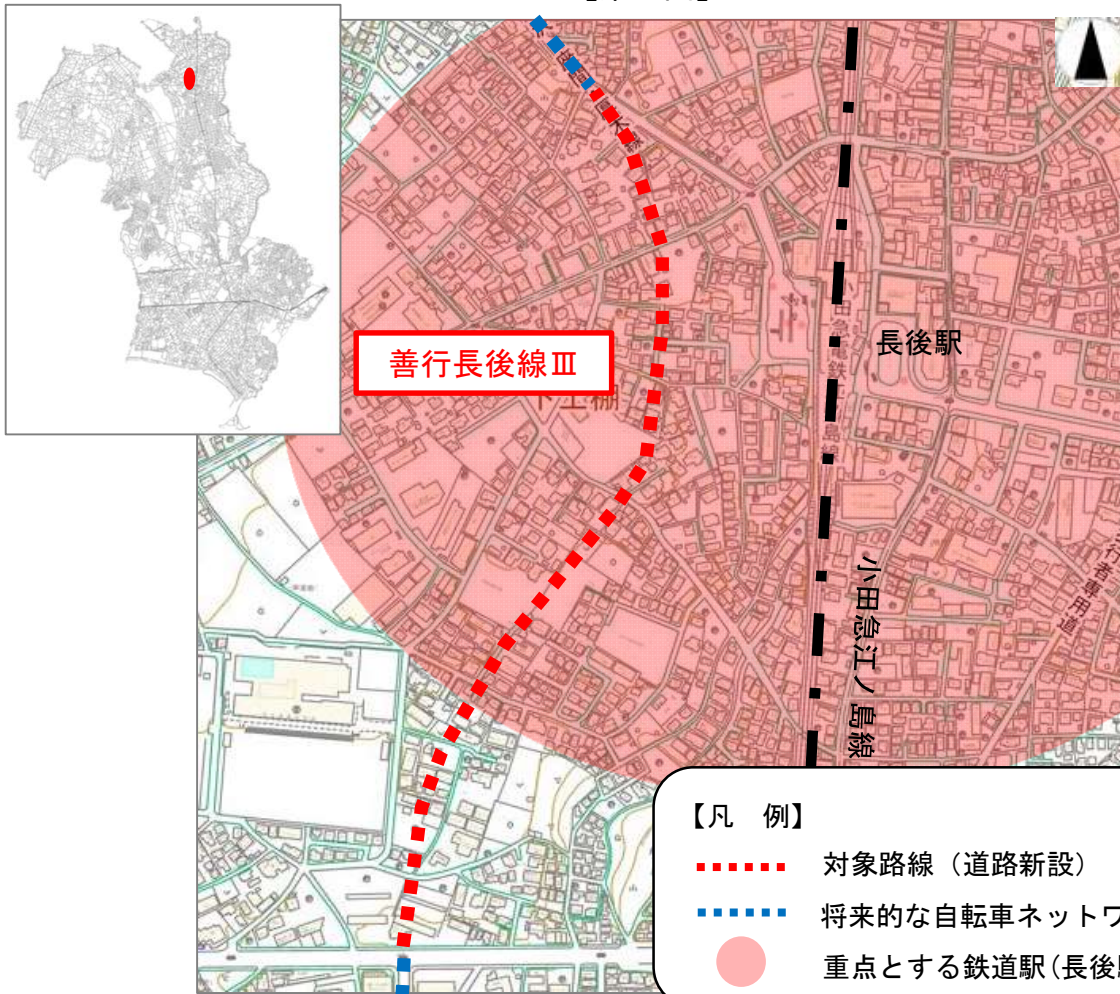
【現況写真】



路線No.26

**善行長後線Ⅲ**

【案内図】



路線概要

中短期で取り組む施策	3.ネットワークを強化する自転車通行空間づくり
整備区間	下土棚310地先～長後557-5地先
整備延長	0.84km
整備形態等	検討
整備時期	—

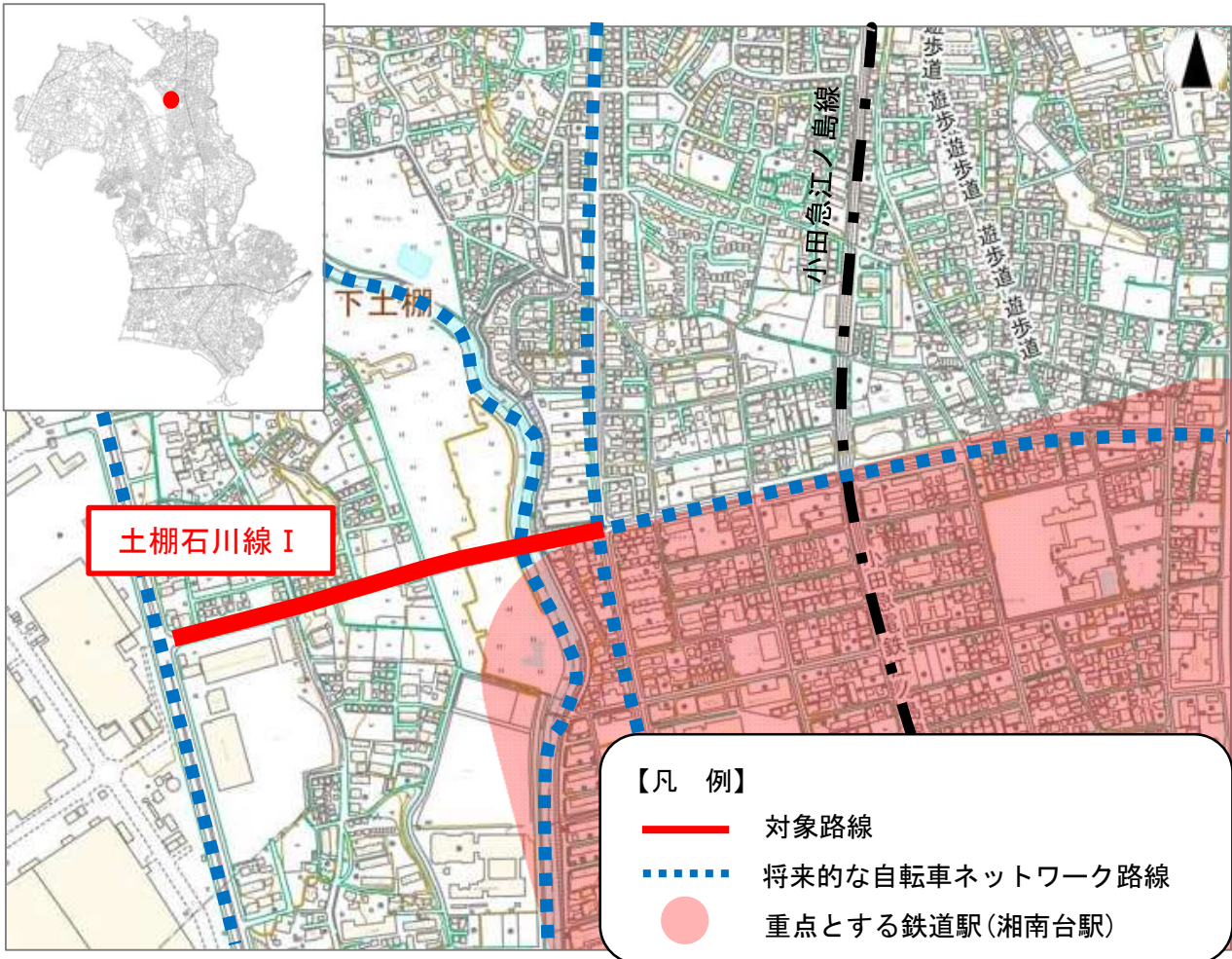
【現況写真】



路線No.27

**土棚石川線 I**

【案内図】



路線概要

中短期で取り組む施策	3.ネットワークを強化する自転車通行空間づくり
整備区間	土棚248地先～湘南台4-33地先
整備延長	0.52km
整備形態等	自転車専用通行帯
整備時期	第6期

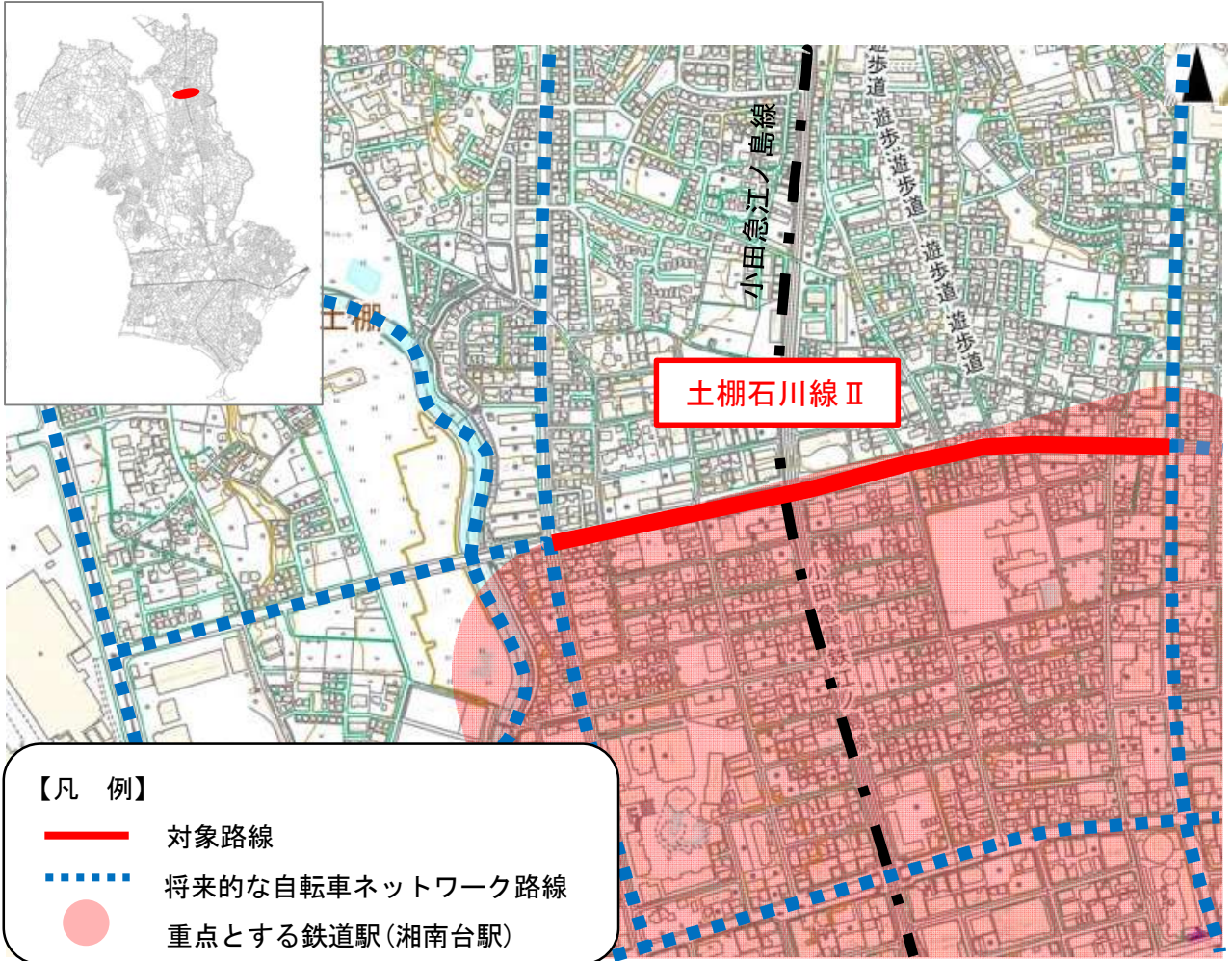
【現況写真】



路線No.27

土棚石川線Ⅱ

【案内図】



路線概要

中短期で取り組む施策	3.ネットワークを強化する自転車通行空間づくり
整備区間	湘南台4-17-13地先～湘南台5-35-3地先
整備延長	0.74km
整備形態等	車道混在
整備時期	第6期

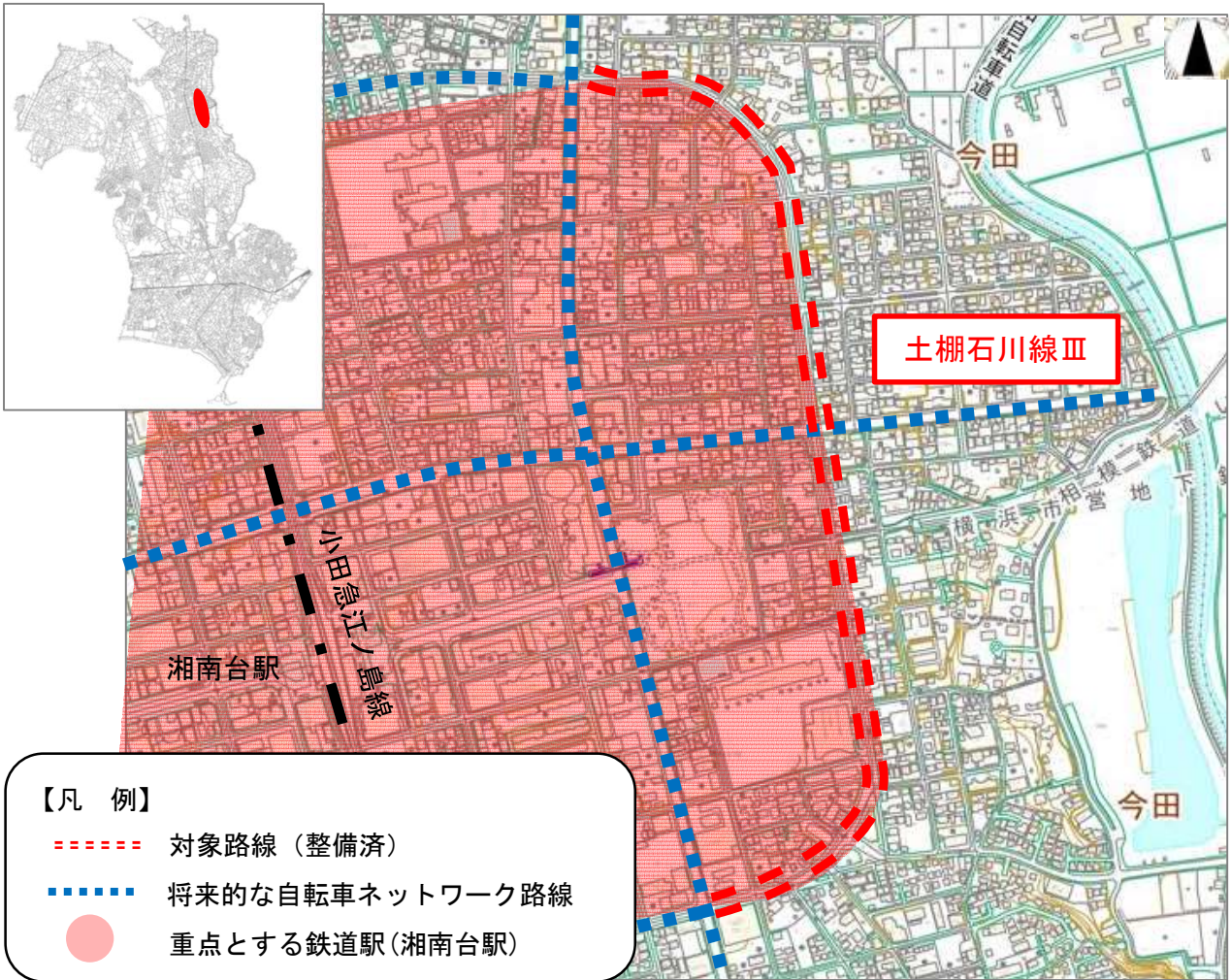
【現況写真】



路線No.27

土棚石川線Ⅲ

【案内図】



路線概要

中短期で取り組む施策	3.ネットワークを強化する自転車通行空間づくり
整備区間	湘南台6-34-5地先～湘南台7-36-1地先
整備延長	1.28km
整備形態等	車道混在
整備時期	整備済(2016年度)

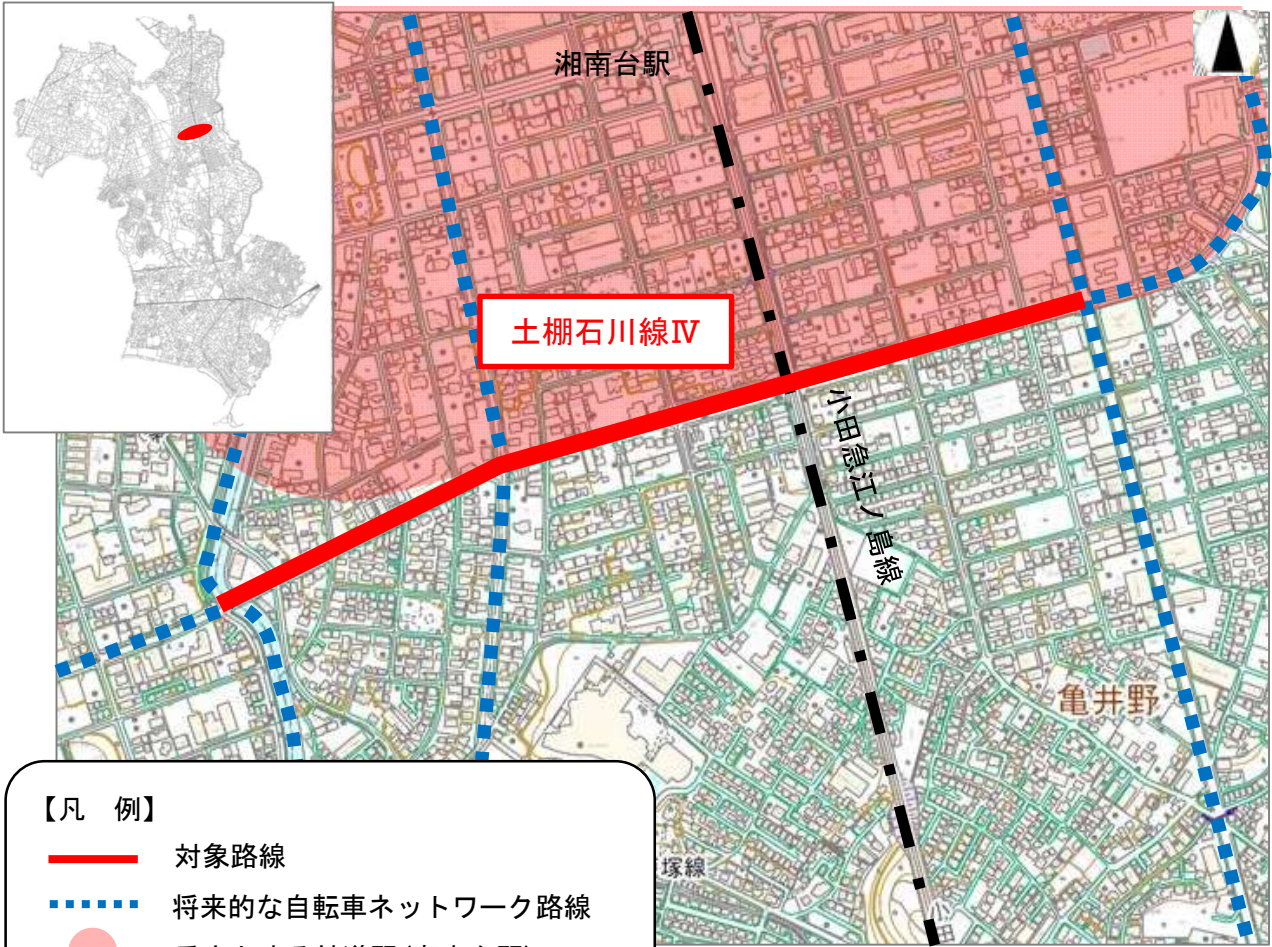
【現況写真】



路線No.27

**土棚石川線Ⅳ**

【案内図】



【凡 例】

- 対象路線
- ⋯ 将来的な自転車ネットワーク路線
- 重点とする鉄道駅(湘南台駅)

路線概要

中短期で取り組む施策	3.ネットワークを強化する自転車通行空間づくり
整備区間	湘南台1-22-9地先～湘南台3-19-1地先
整備延長	1.05km
整備形態等	自転車専用通行帯
整備時期	第3期

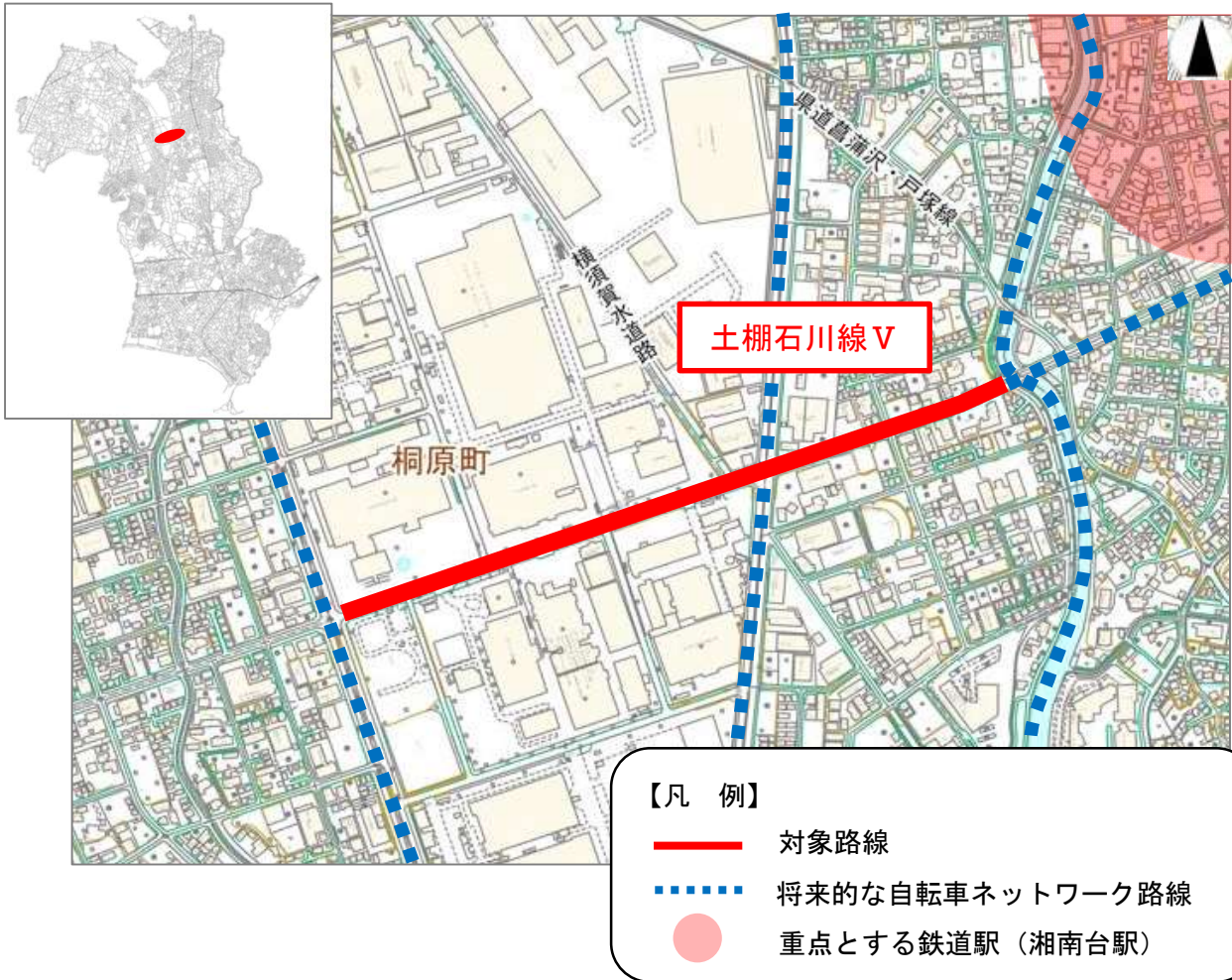
【現況写真】



路線No.27

土棚石川線V

【案内図】



路線概要

中短期で取り組む施策	3.ネットワークを強化する自転車通行空間づくり
整備区間	円行2-28-6地先～桐原町5地先
整備延長	0.82km
整備形態等	車道混在
整備時期	第3期・第4期

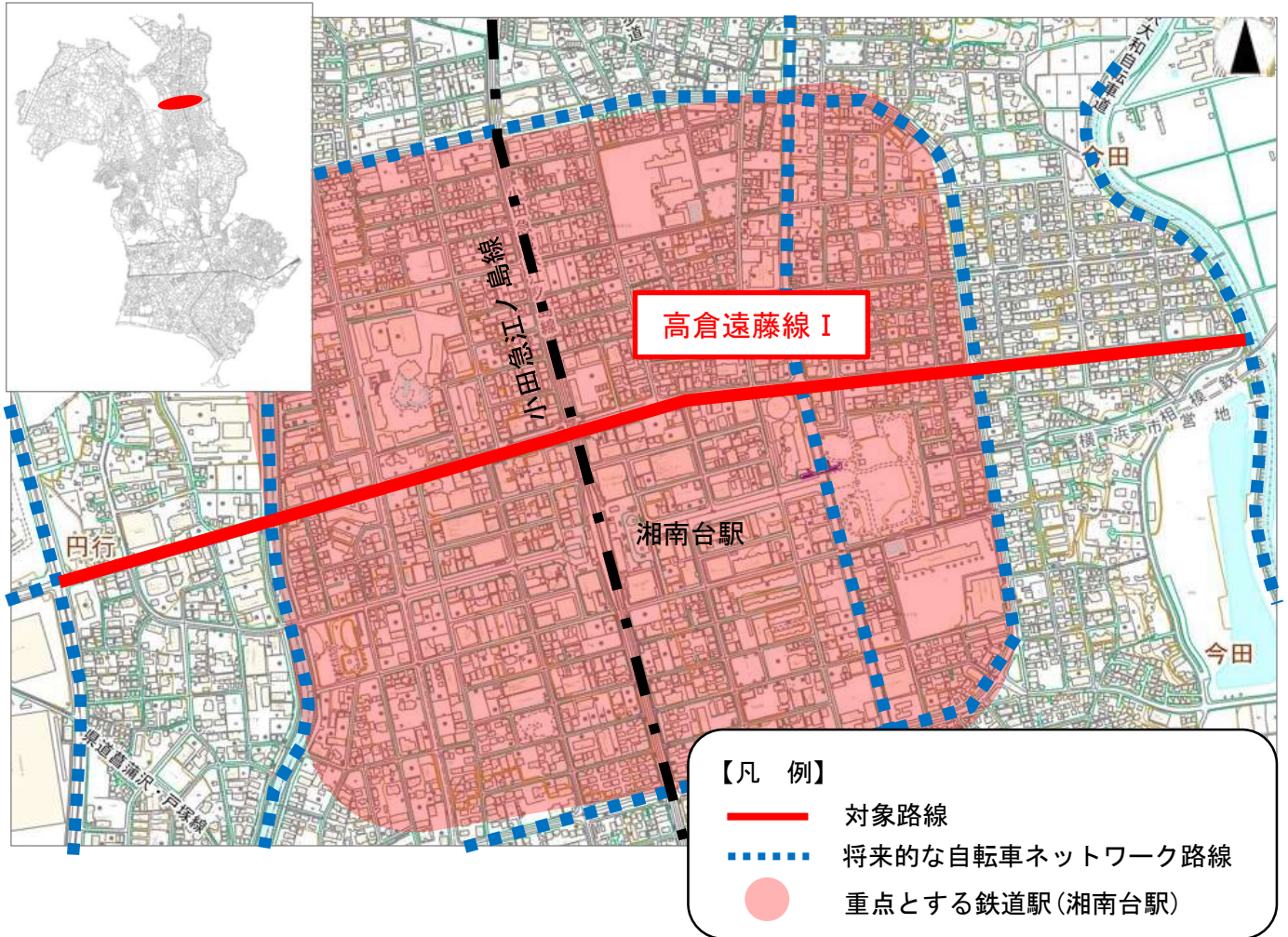
【現況写真】



路線No.28

高倉遠藤線 I

【案内図】



路線概要

中短期で取り組む施策	1-2.自転車通行空間づくり 検討路線(道路空間再配分等)
整備区間	湘南台6-14-7地先~円行2-5-1地先
整備延長	1.87km
整備形態等	自転車専用通行帯
整備時期	第5期

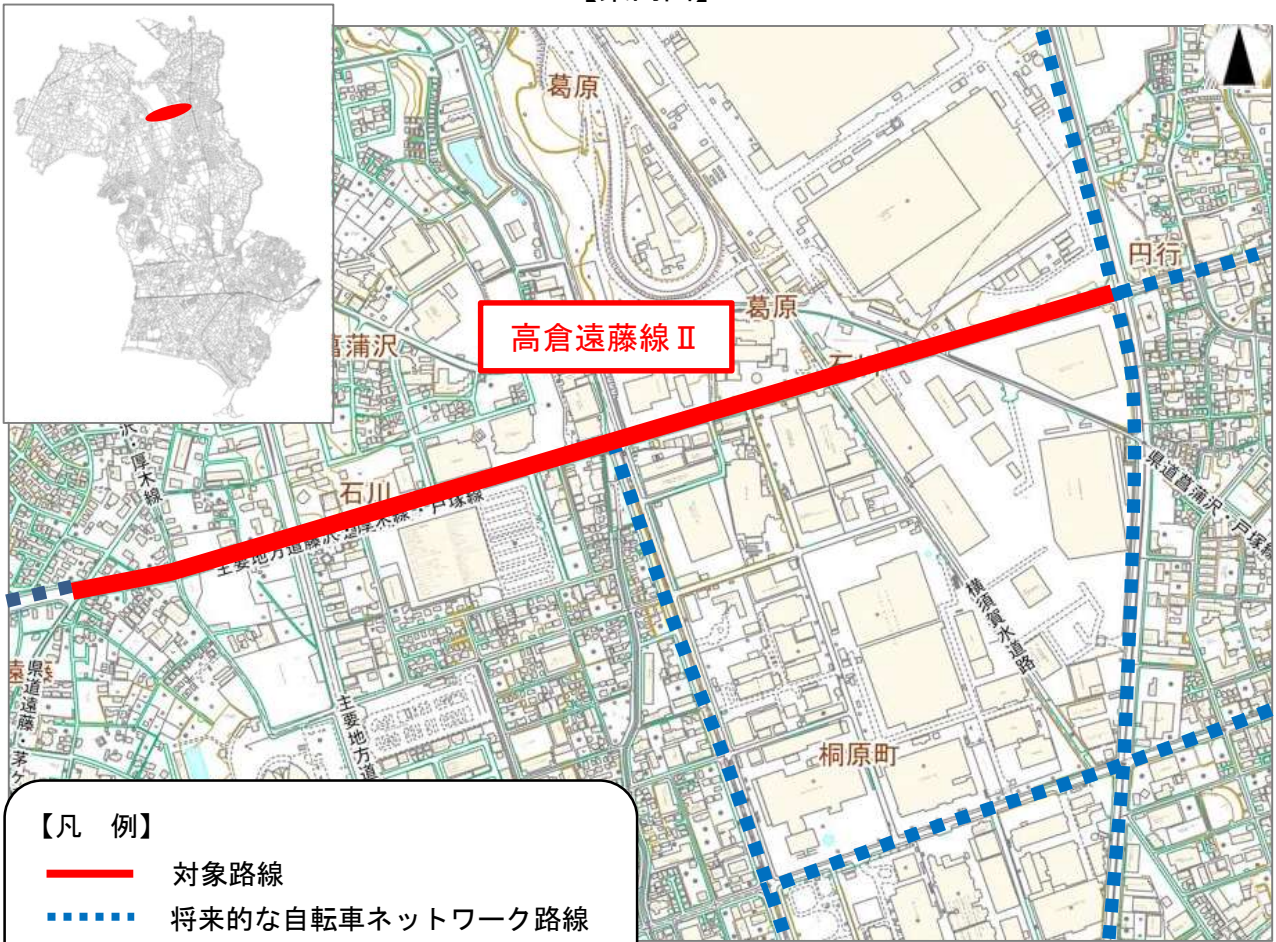
【現況写真】



路線No.28

高倉遠藤線Ⅱ

【案内図】



【凡例】

- 対象路線
- - - 将来的な自転車ネットワーク路線

路線概要

中短期で取り組む施策	1-2.自転車通行空間づくり 検討路線(道路空間再配分等)
整備区間	円行2-6-3地先～遠藤3218-6地先
整備延長	1.54km
整備形態等	自転車専用通行帯
整備時期	第6期

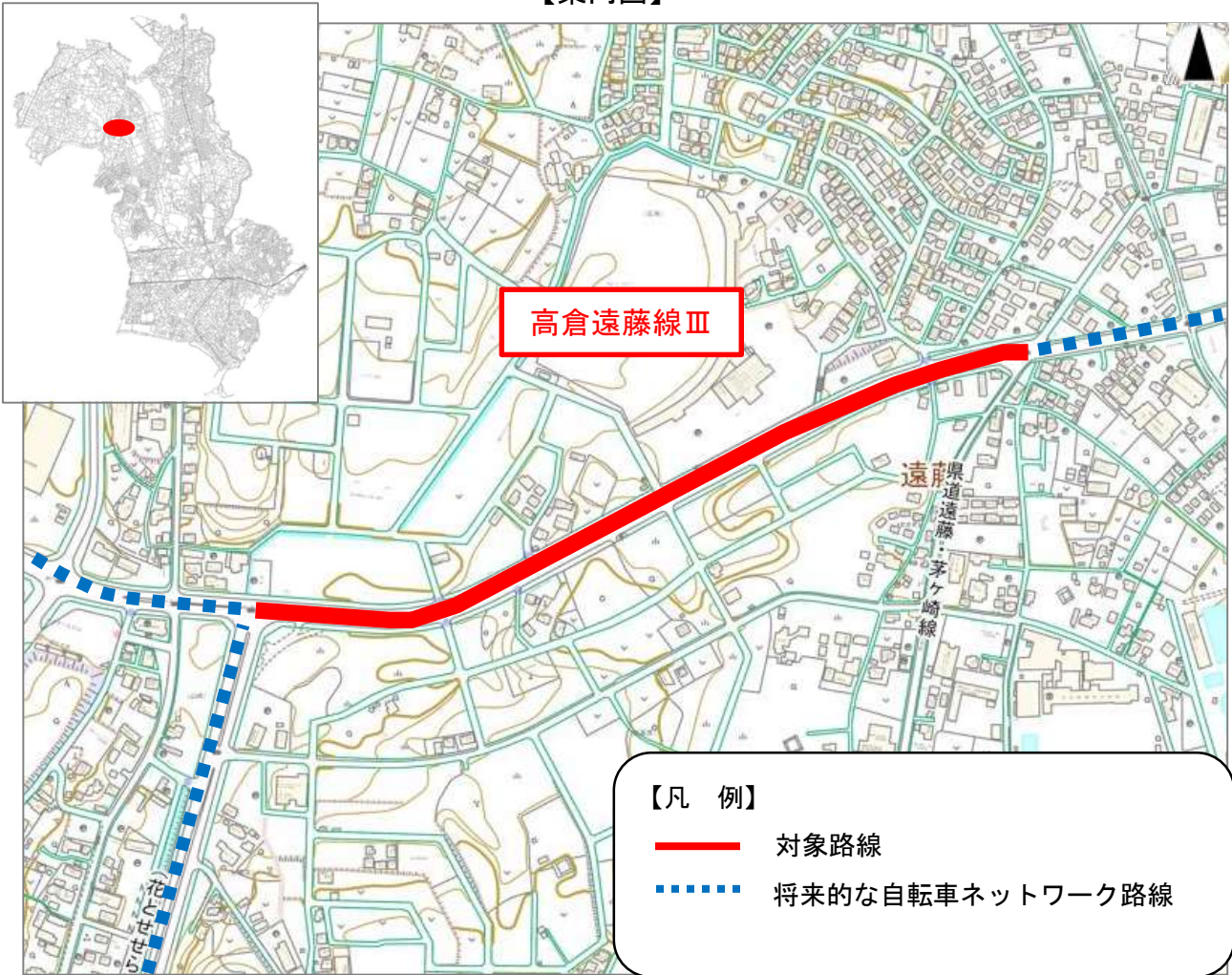
【現況写真】



路線No.28

**高倉遠藤線Ⅲ**

【案内図】



路線概要

中短期で取り組む施策	1-2.自転車通行空間づくり 検討路線(道路空間再配分等)
整備区間	遠藤3607地先～遠藤6586地先
整備延長	0.71km
整備形態等	車道混在
整備時期	第7期

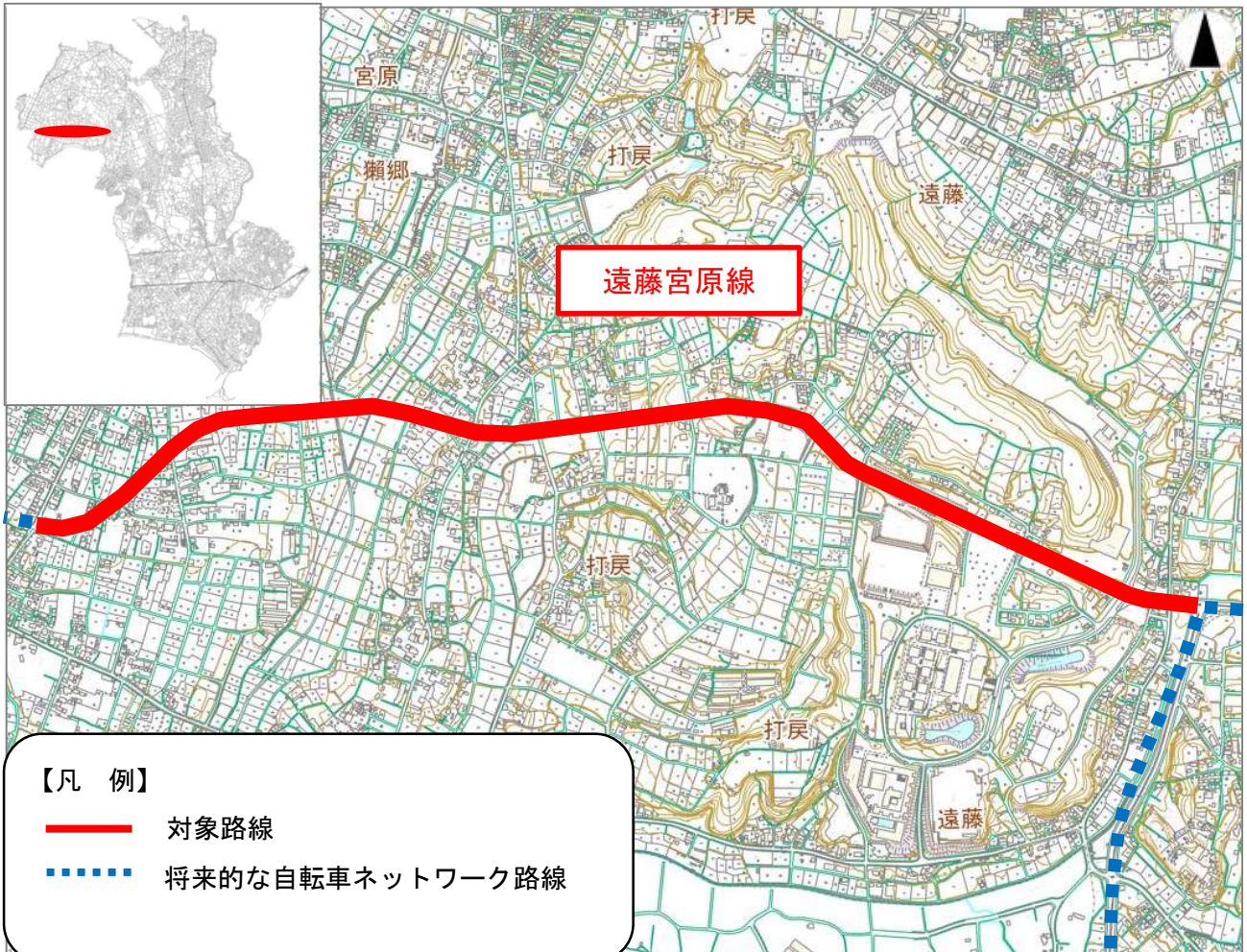
【現況写真】



路線No.29

遠藤宮原線

【案内図】



【凡例】

- 対象路線
- - - - 将来的な自転車ネットワーク路線

路線概要

中短期で取り組む施策	1-2.自転車通行空間づくり 検討路線(道路空間再配分等)
整備区間	遠藤3927地先～瀬郷731地先
整備延長	2.80km
整備形態等	車道混在
整備時期	第7期

【現況写真】



路線No.30

桐原町石川線

【案内図】



路線概要

中短期で取り組む施策	3.ネットワークを強化する自転車通行空間づくり
整備区間	桐原町1地先～石川6-8-6地先
整備延長	1.30km
整備形態等	車道混在
整備時期	第4期

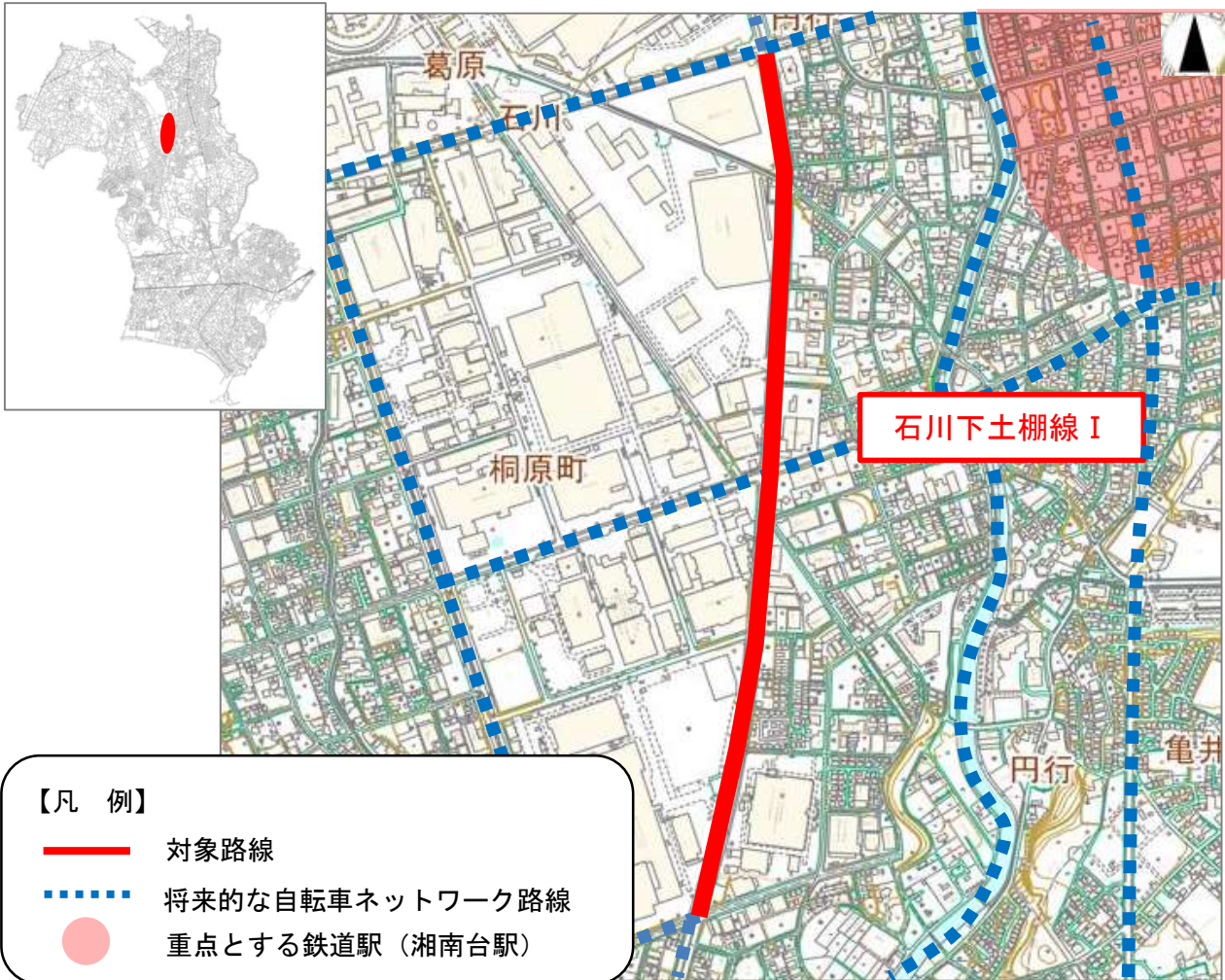
【現況写真】



路線No.31

石川下土棚線 I

【案内図】



- 【凡 例】
- 対象路線
  - - - 将来的な自転車ネットワーク路線
  - 重点とする鉄道駅（湘南台駅）

路線概要

中短期で取り組む施策	3.ネットワークを強化する自転車通行空間づくり
整備区間	円行1-22-8地先～円行2-6地先
整備延長	1.40km
整備形態等	車道混在
整備時期	第3期・第4期

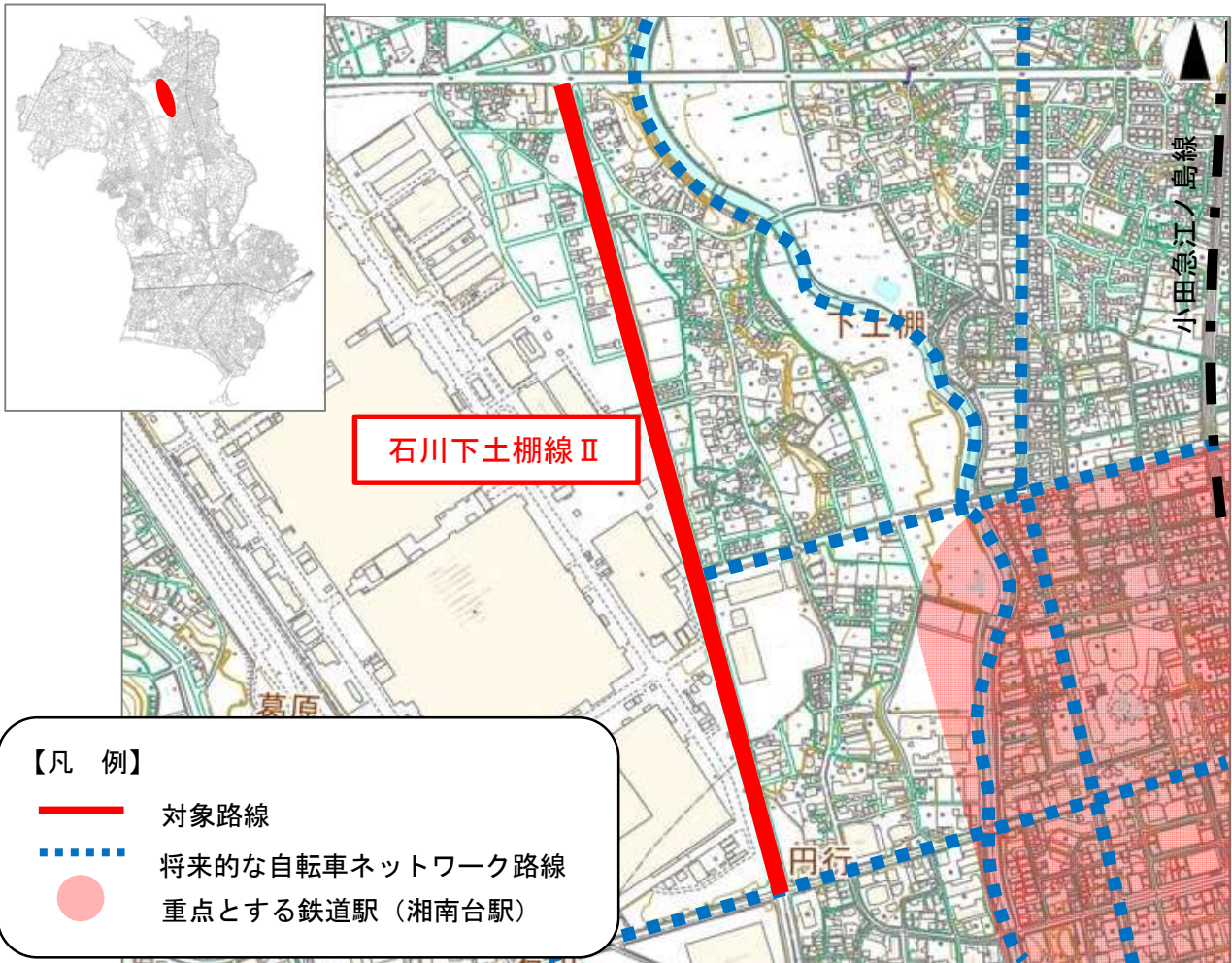
【現況写真】



路線No.31

石川下土棚線Ⅱ

【案内図】



路線概要

中短期で取り組む施策	3.ネットワークを強化する自転車通行空間づくり
整備区間	円行1775地先～下土棚1708地先
整備延長	1.32km
整備形態等	車道混在
整備時期	第6期

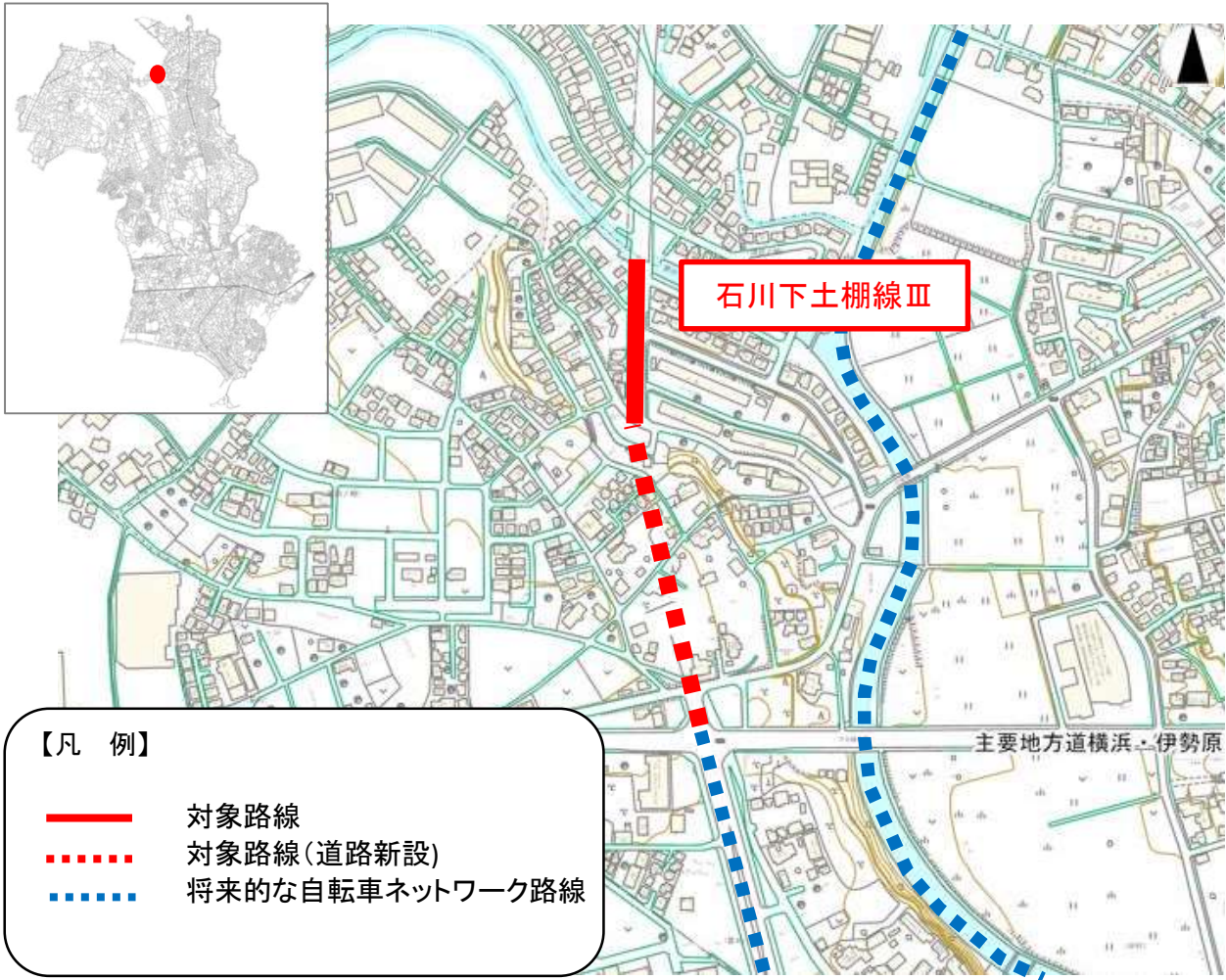
【現況写真】



路線No.31

石川下土棚線Ⅲ

【案内図】



【凡 例】

- 対象路線
- - - 対象路線(道路新設)
- - - 将来的な自転車ネットワーク路線

路線概要

中短期で取り組む施策	1-1.自転車通行空間づくり 整備予定路線(新設)
整備区間	下土棚1767地先～下土棚1890地先
整備延長	0.38km
整備形態等	自転車専用通行帯
整備時期	検討(道路新設にあわせて整備)

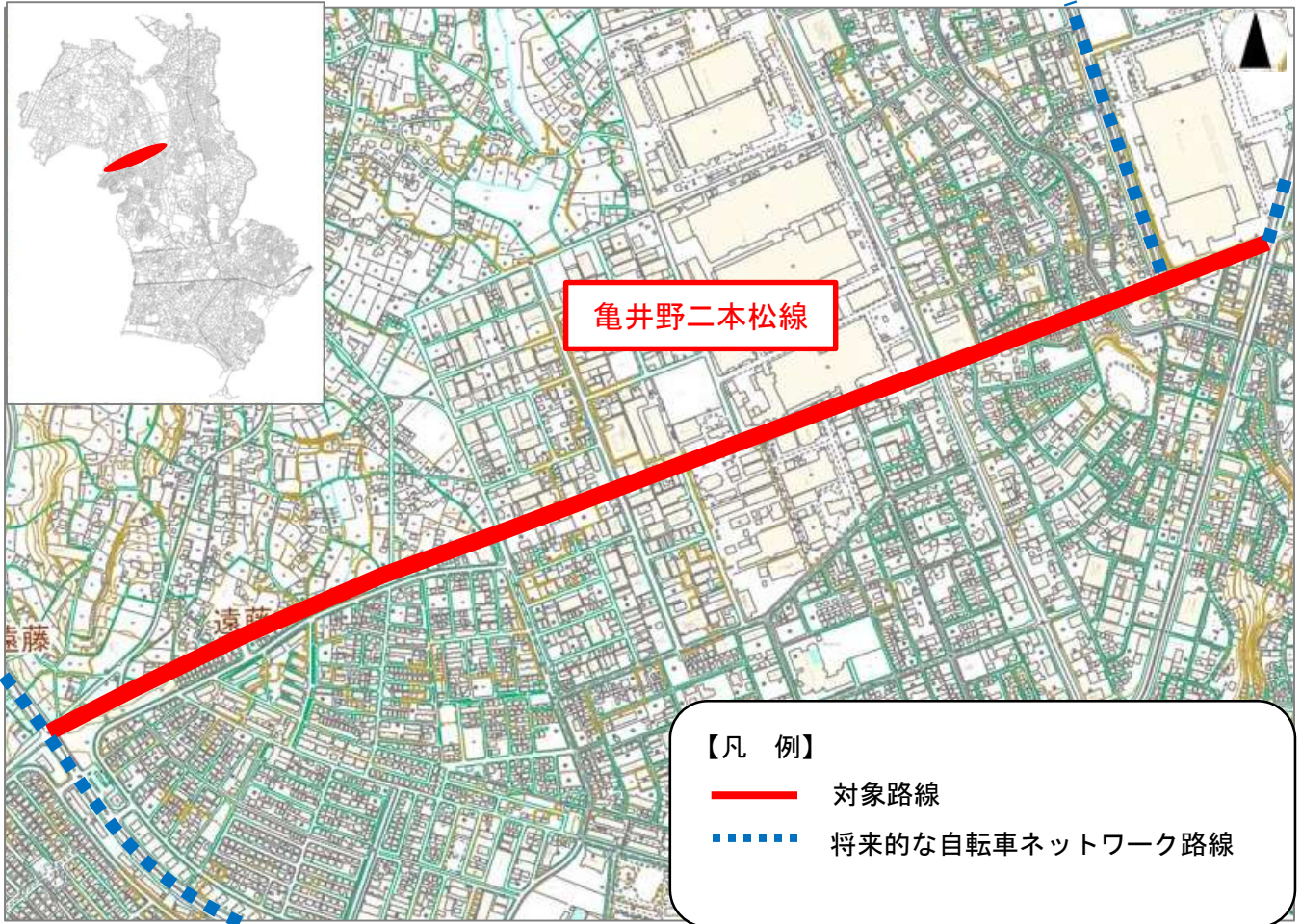
【現況写真】



路線No.32

**亀井野二本松線**

【案内図】



路線概要

中短期で取り組む施策	3.ネットワークを強化する自転車通行空間づくり
整備区間	桐原町1地先～遠藤869-1地先
整備延長	2.22km
整備形態等	車道混在
整備時期	第4期

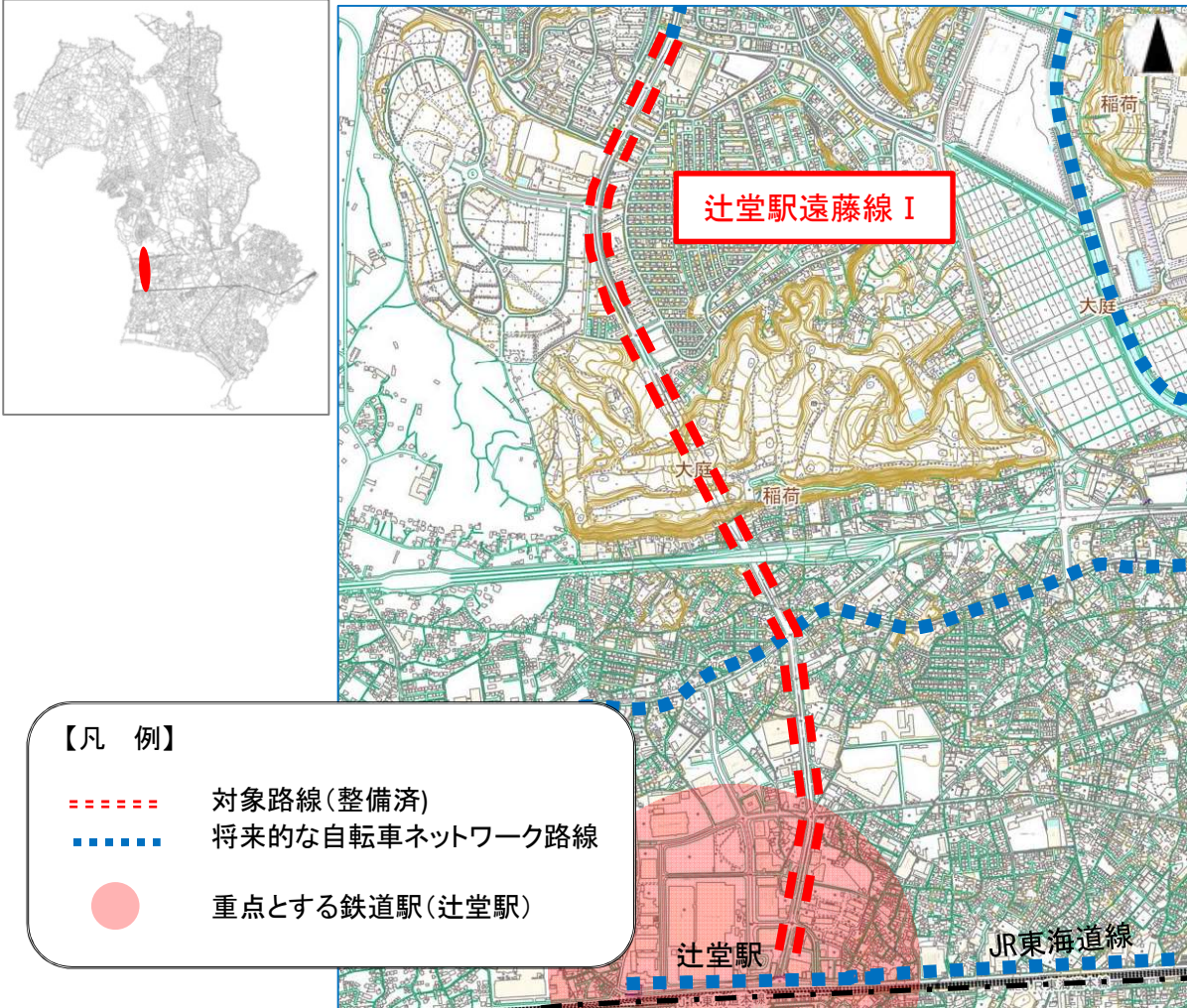
【現況写真】



路線No.33

辻堂駅遠藤線 I

【案内図】



路線概要

中短期で取り組む施策	1-2.自転車通行空間づくり 検討路線(道路空間再配分等)
整備区間	辻堂新町1-1-25地先~大庭5056-1地先
整備延長	2.73km
整備形態等	車道混在
整備時期	整備済(2024年度)

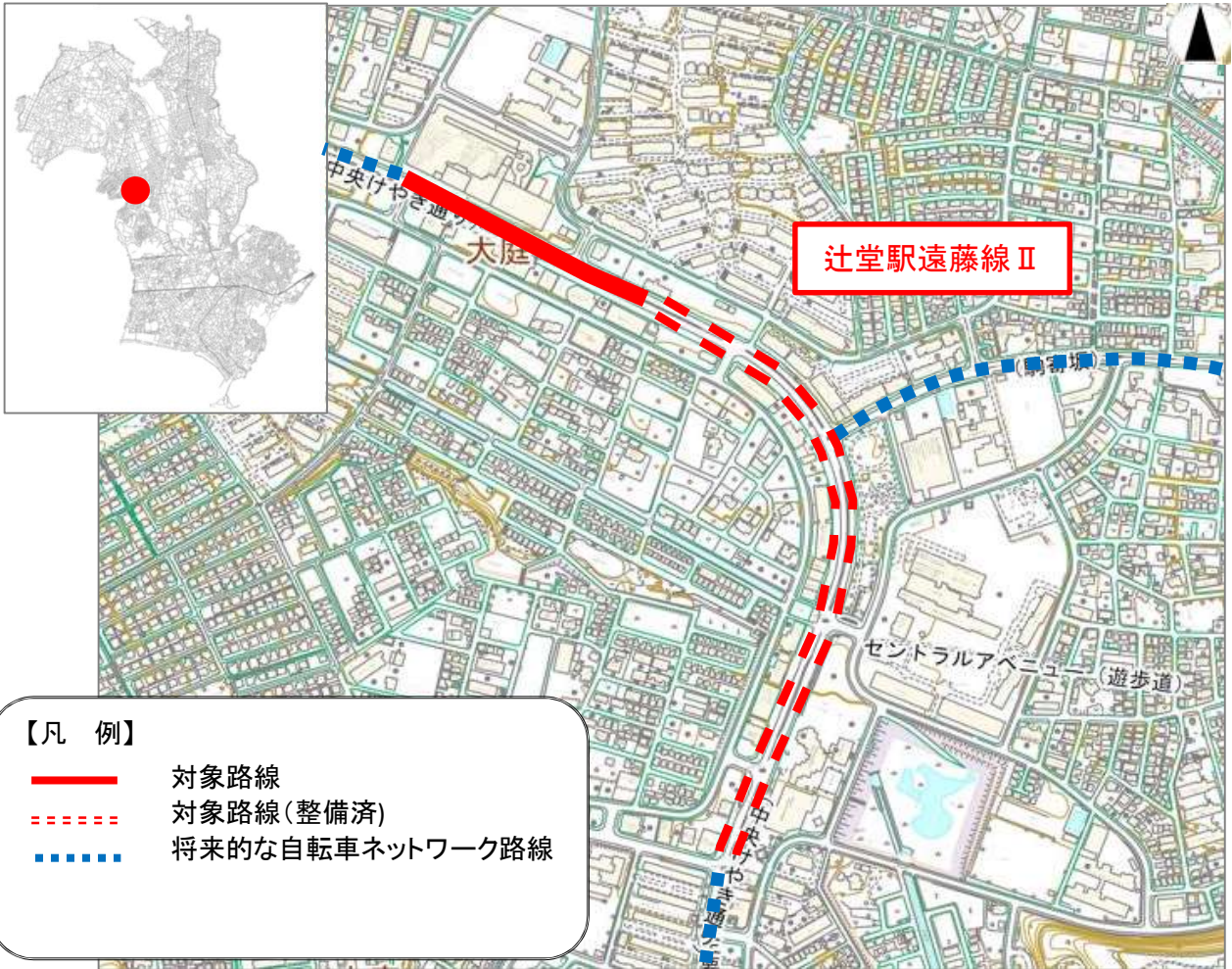
【現況写真】



路線No.33

辻堂駅遠藤線Ⅱ

【案内図】



【凡例】

- 対象路線
- - - - - 対象路線(整備済)
- - - - - 将来的な自転車ネットワーク路線

路線概要

中短期で取り組む施策	1-2.自転車通行空間づくり 検討路線(道路空間再配分等)
整備区間	大庭5406-11地先~大庭5681-3地先
整備延長	1.13km
整備形態等	車道混在
整備時期	一部整備済(2024年度)・第4期

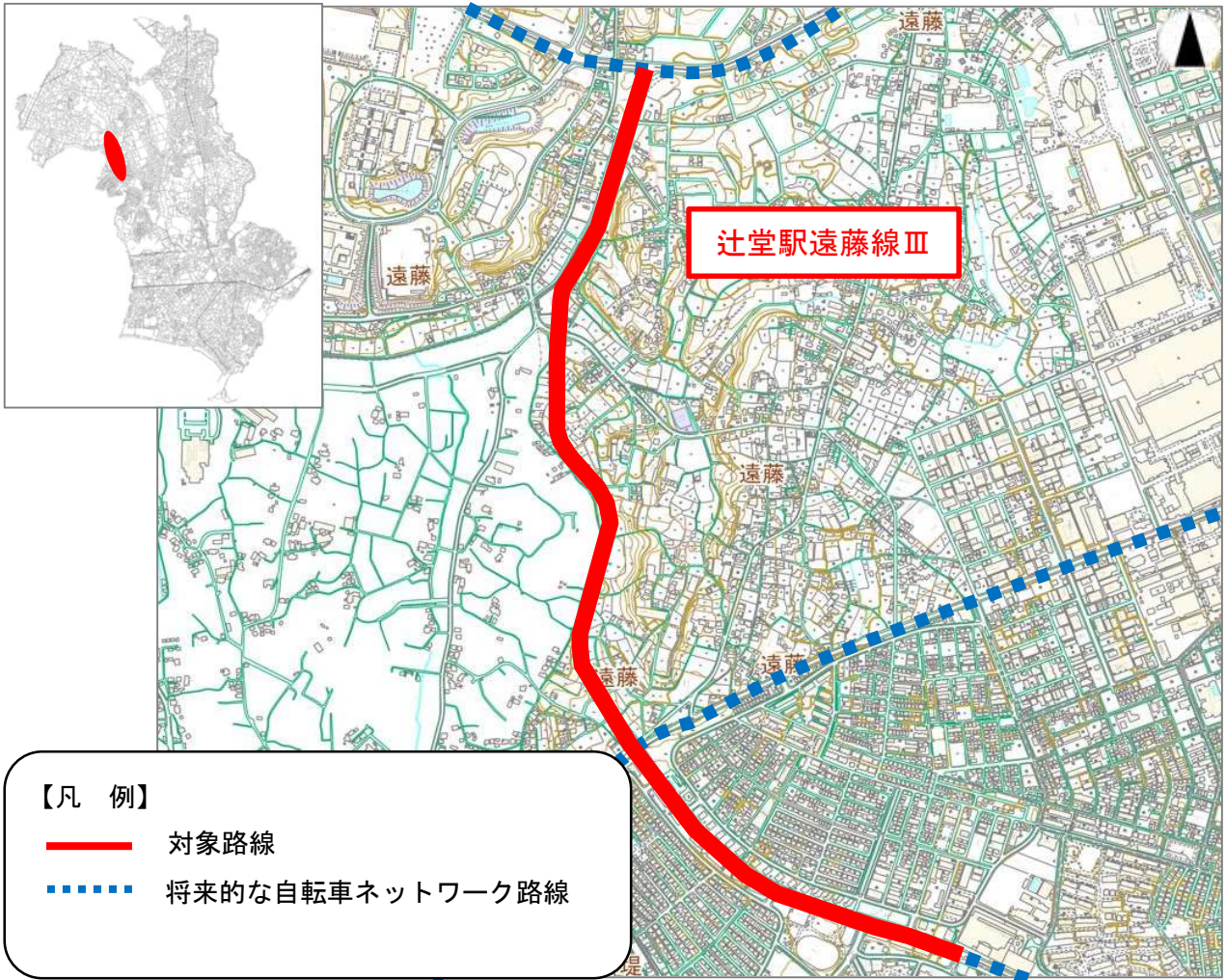
【現況写真】



路線No.33

**辻堂駅遠藤線Ⅲ**

【案内図】



- 【凡例】
- 対象路線
  - - - 将来的な自転車ネットワーク路線

路線概要

中短期で取り組む施策	1-2.自転車通行空間づくり 検討路線(道路空間再配分等)
整備区間	遠藤698-10地先～遠藤6596地先
整備延長	2.55km
整備形態等	車道混在
整備時期	第5期

【現況写真】



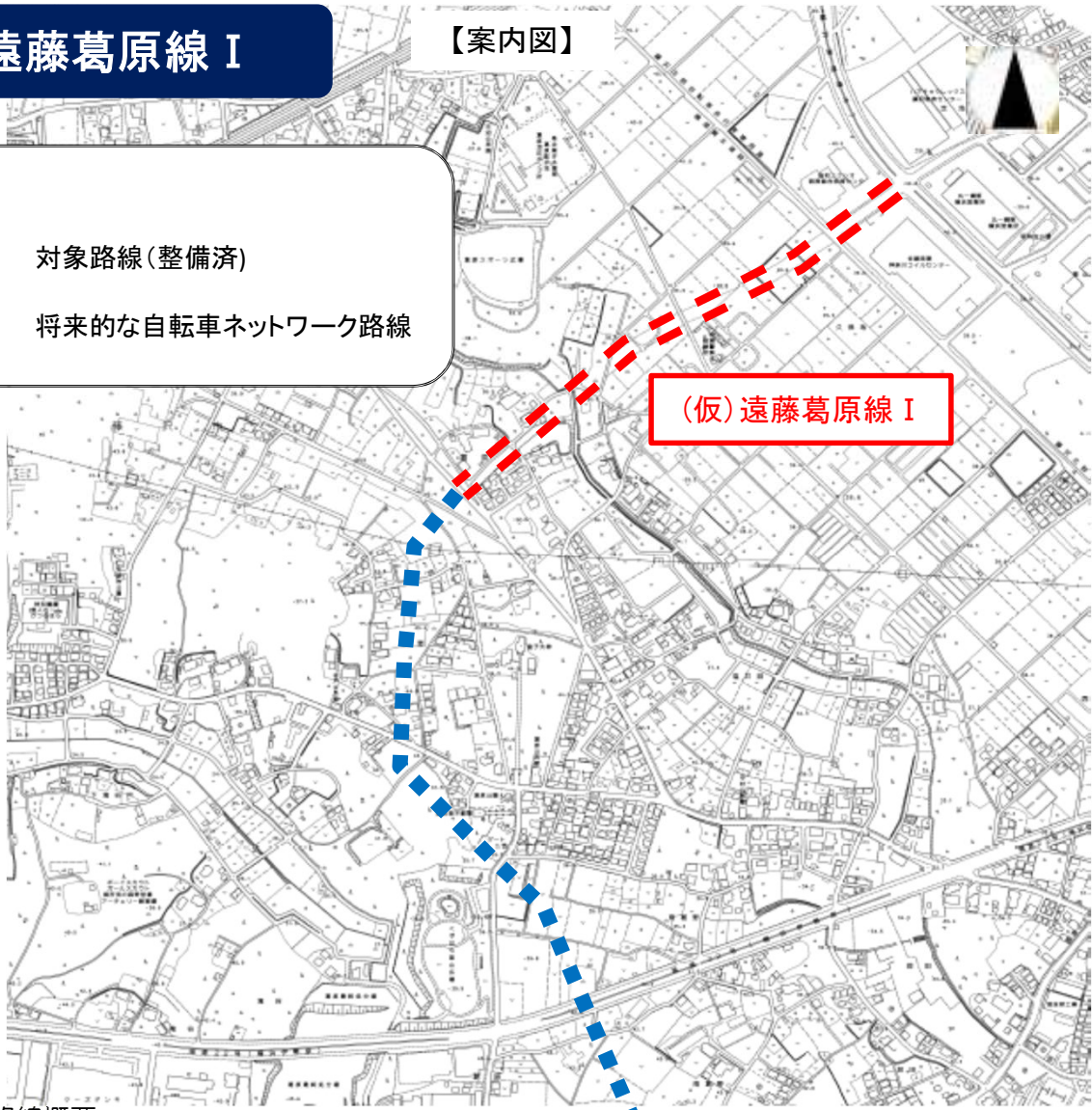
路線No.34

遠藤葛原線 I

【案内図】

【凡 例】

- 対象路線(整備済)
- 将来的な自転車ネットワーク路線



路線概要

中短期で取り組む施策	1-1.自転車通行空間づくり 整備予定路線(新設)
整備区間	葛原788番3地先~葛原324番3地先
整備延長	0.68km
整備形態等	自転車専用通行帯
整備時期	整備済(2025年度)

【現況写真】



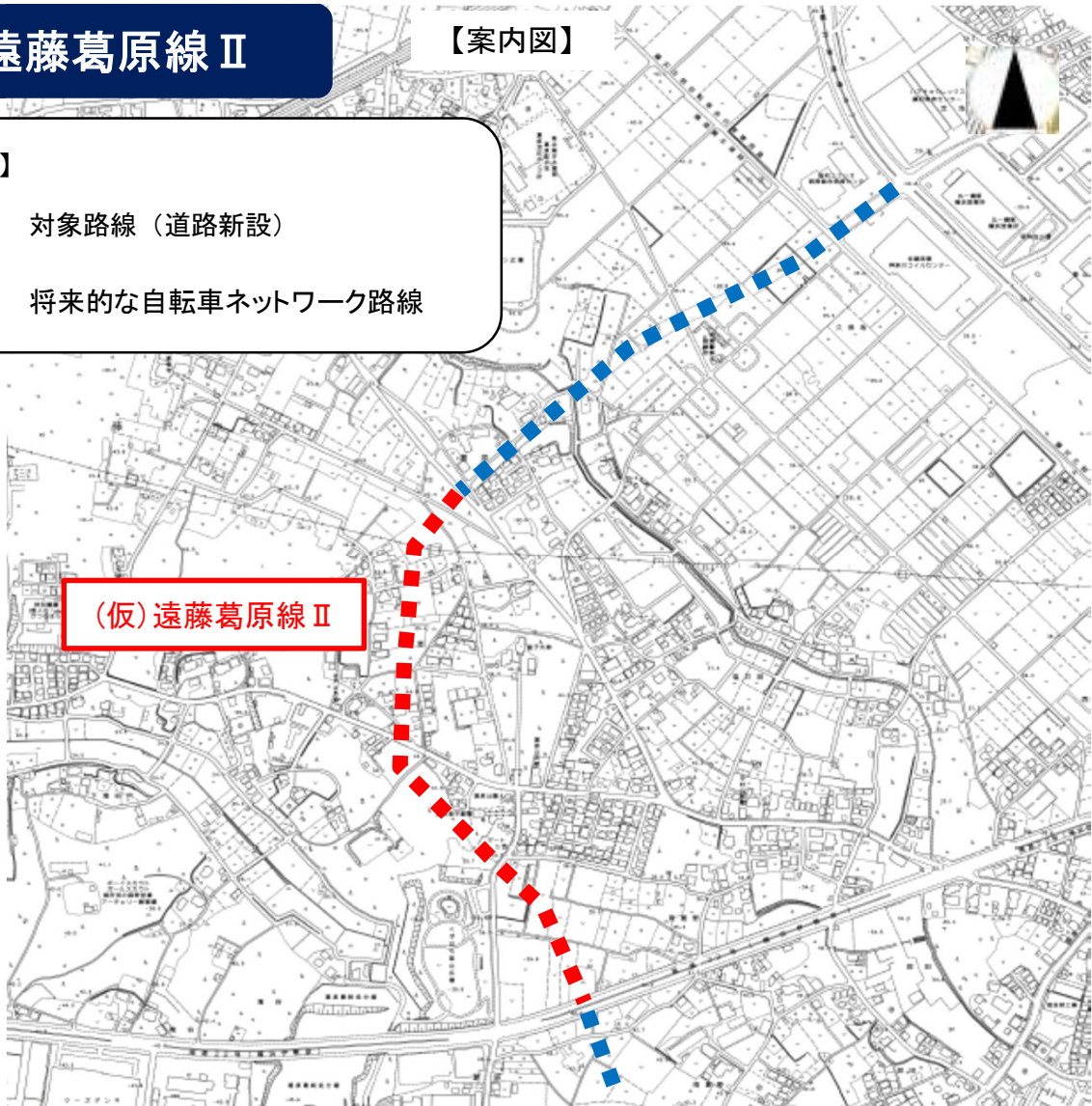
路線No.34

遠藤葛原線Ⅱ

【案内図】

【凡 例】

- 対象路線（道路新設）
- ■ ■ ■ ■ 将来的な自転車ネットワーク路線



路線概要

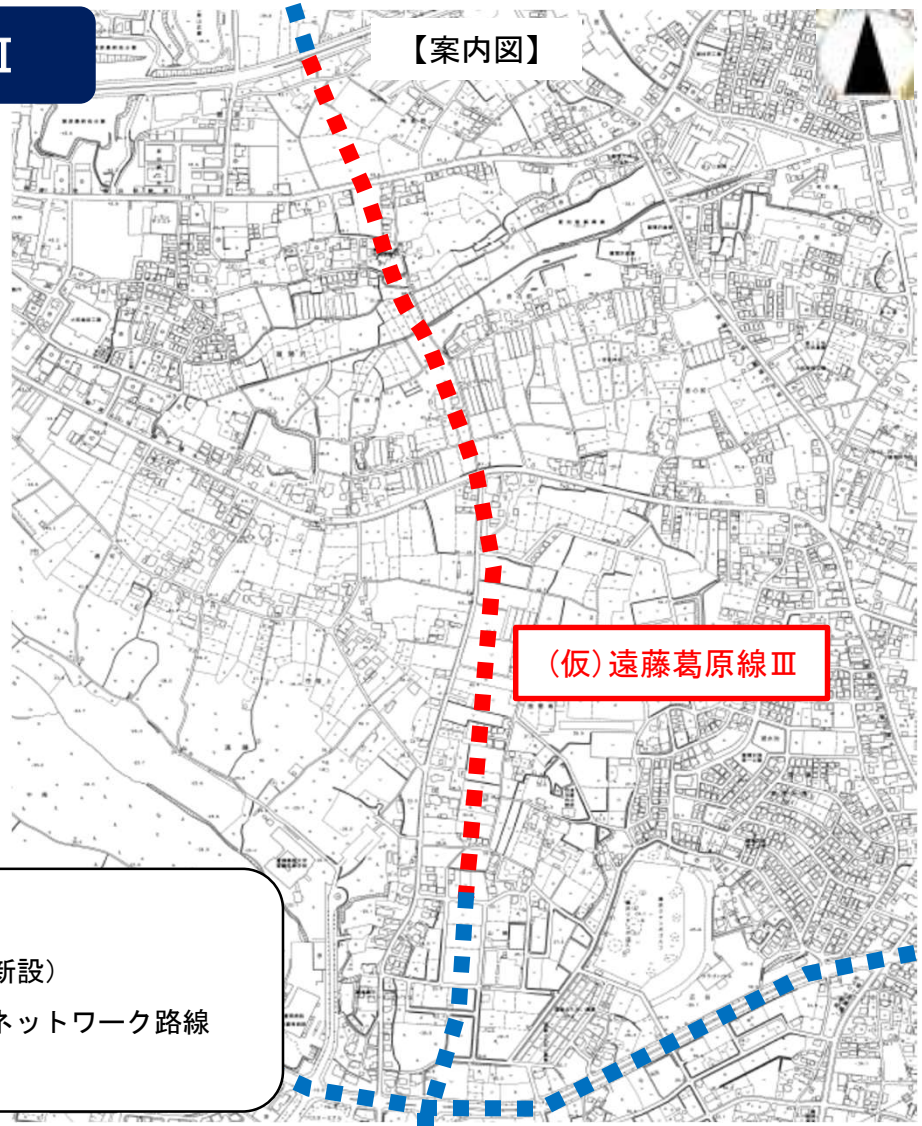
中短期で取り組む施策	1-1.自転車通行空間づくり 整備予定路線(新設)
整備区間	葛原324番3地先～葛原1968番5地先
整備延長	0.78km
整備形態等	自転車専用通行帯
整備時期	検討（道路新設にあわせて整備）

【現況写真】



路線No.34

遠藤葛原線Ⅲ



【凡 例】

- 対象路線（道路新設）
- 将来的な自転車ネットワーク路線

路線概要

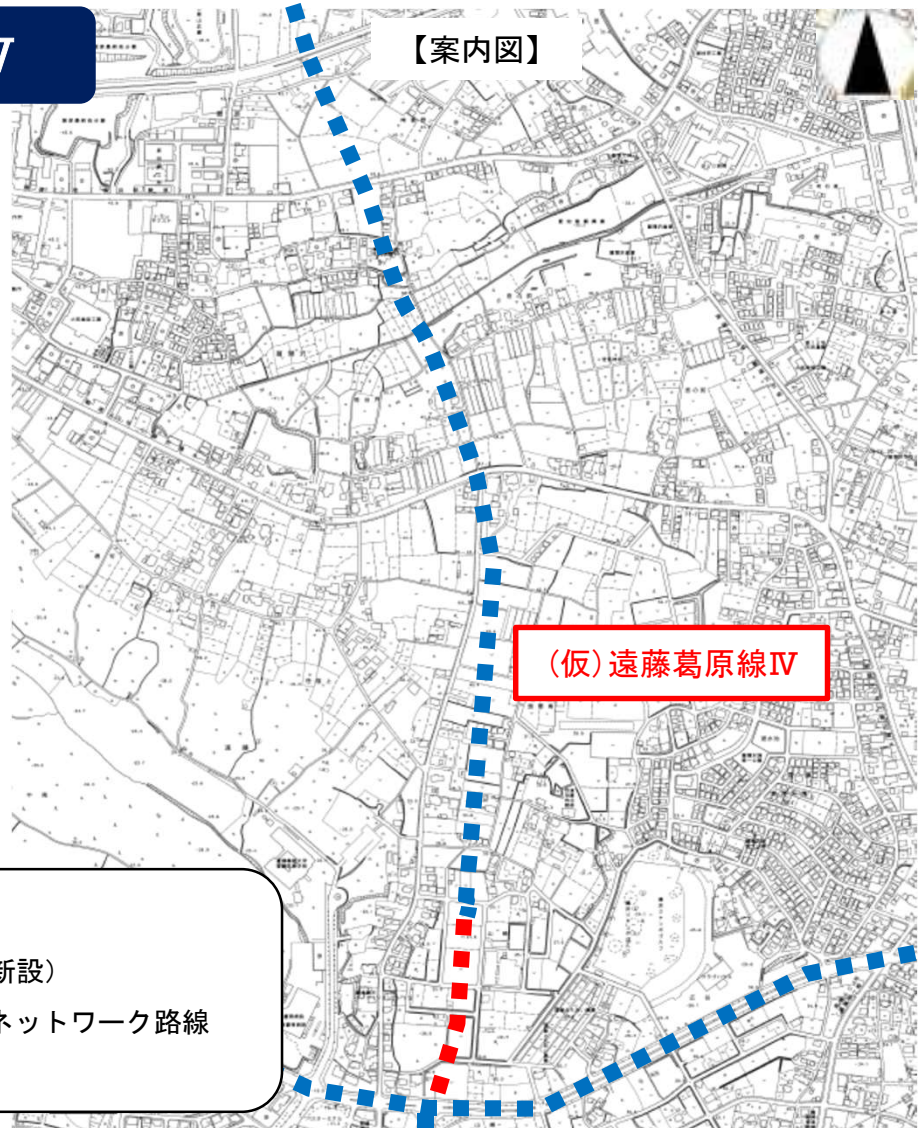
中短期で取り組む施策	1-1.自転車通行空間づくり 整備予定路線(新設)
整備区間	葛原1968番5地先～遠藤6528番地先
整備延長	1.39km
整備形態等	自転車専用通行帯
整備時期	検討（道路新設にあわせて整備）

【現況写真】



路線No.34

遠藤葛原線Ⅳ



【凡 例】

- 対象路線（道路新設）
- 将来的な自転車ネットワーク路線

路線概要

中短期で取り組む施策	1-1.自転車通行空間づくり 整備予定路線(新設)
整備区間	遠藤6528番地先～遠藤6568番地先
整備延長	0.30km
整備形態等	自転車専用通行帯
整備時期	検討（土地区画整理にあわせて整備）

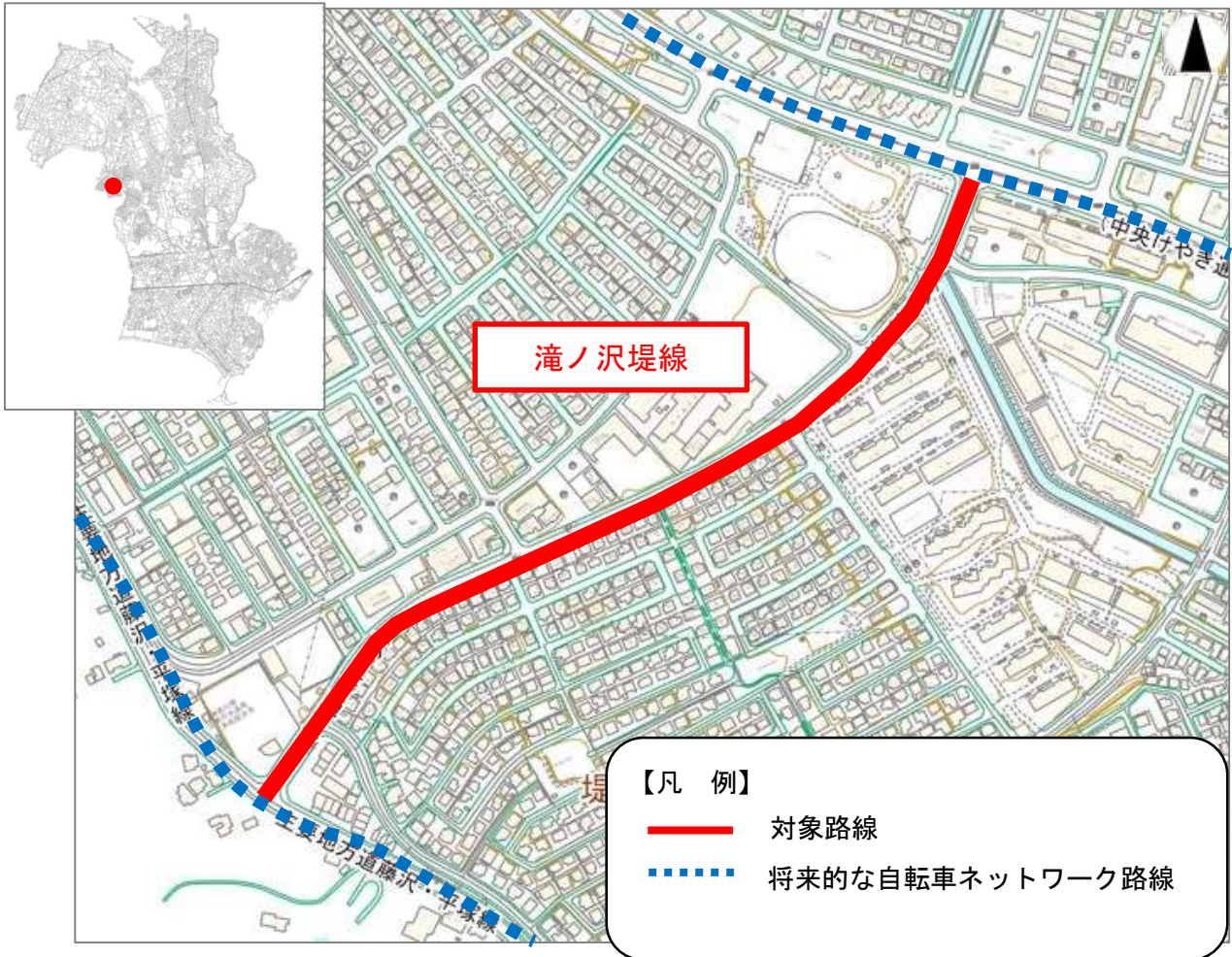
【現況写真】



路線No.35

滝ノ沢堤線

【案内図】



路線概要

中短期で取り組む施策	3.ネットワークを強化する自転車通行空間づくり
整備区間	遠藤640地先～遠藤644-2地先
整備延長	0.68km
整備形態等	車道混在
整備時期	第3期

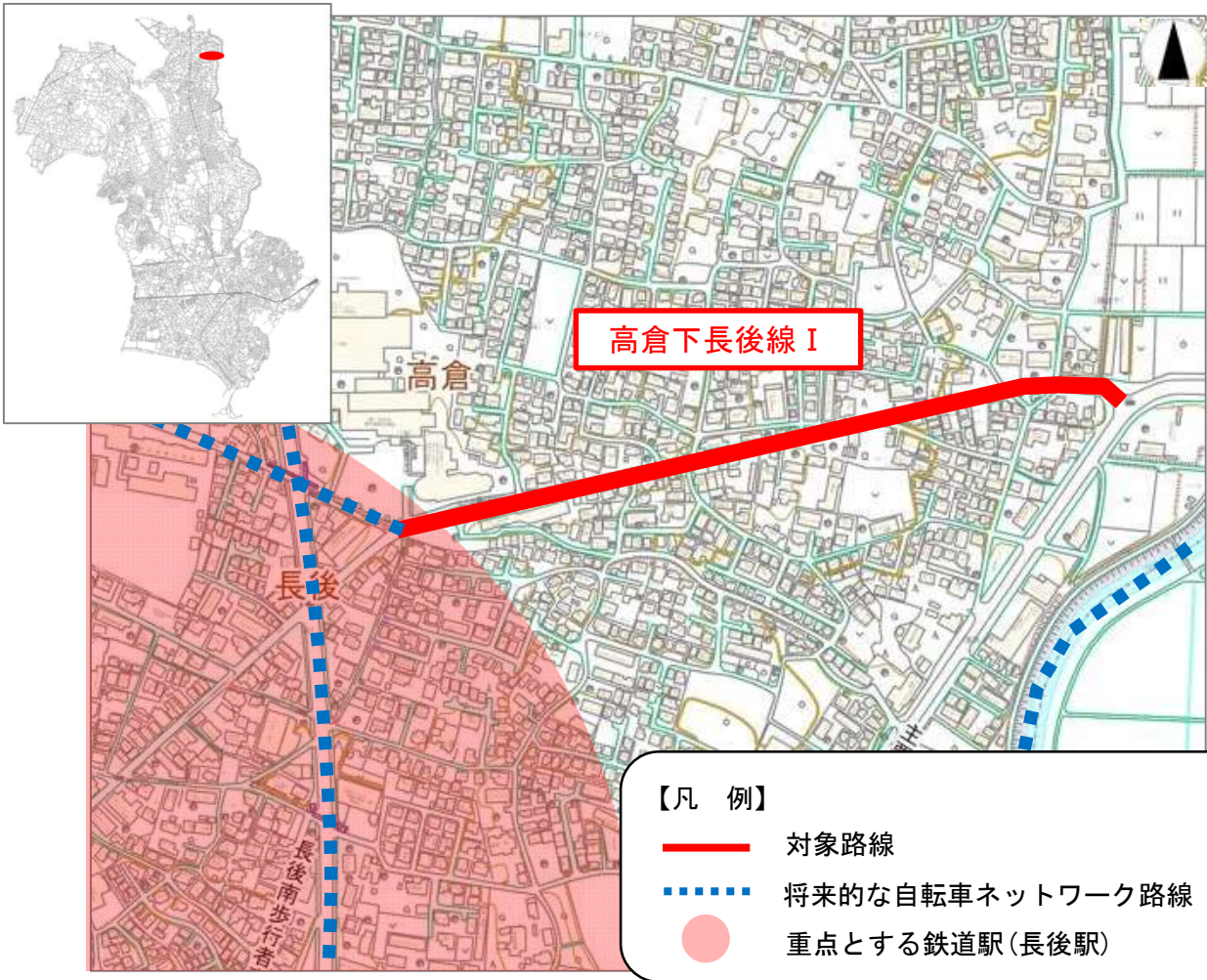
【現況写真】



路線No.36

高倉下長後線 I

【案内図】



路線概要

中短期で取り組む施策	3.ネットワークを強化する自転車通行空間づくり
整備区間	高倉2106地先～高倉922地先
整備延長	0.57km
整備形態等	車道混在
整備時期	第7期

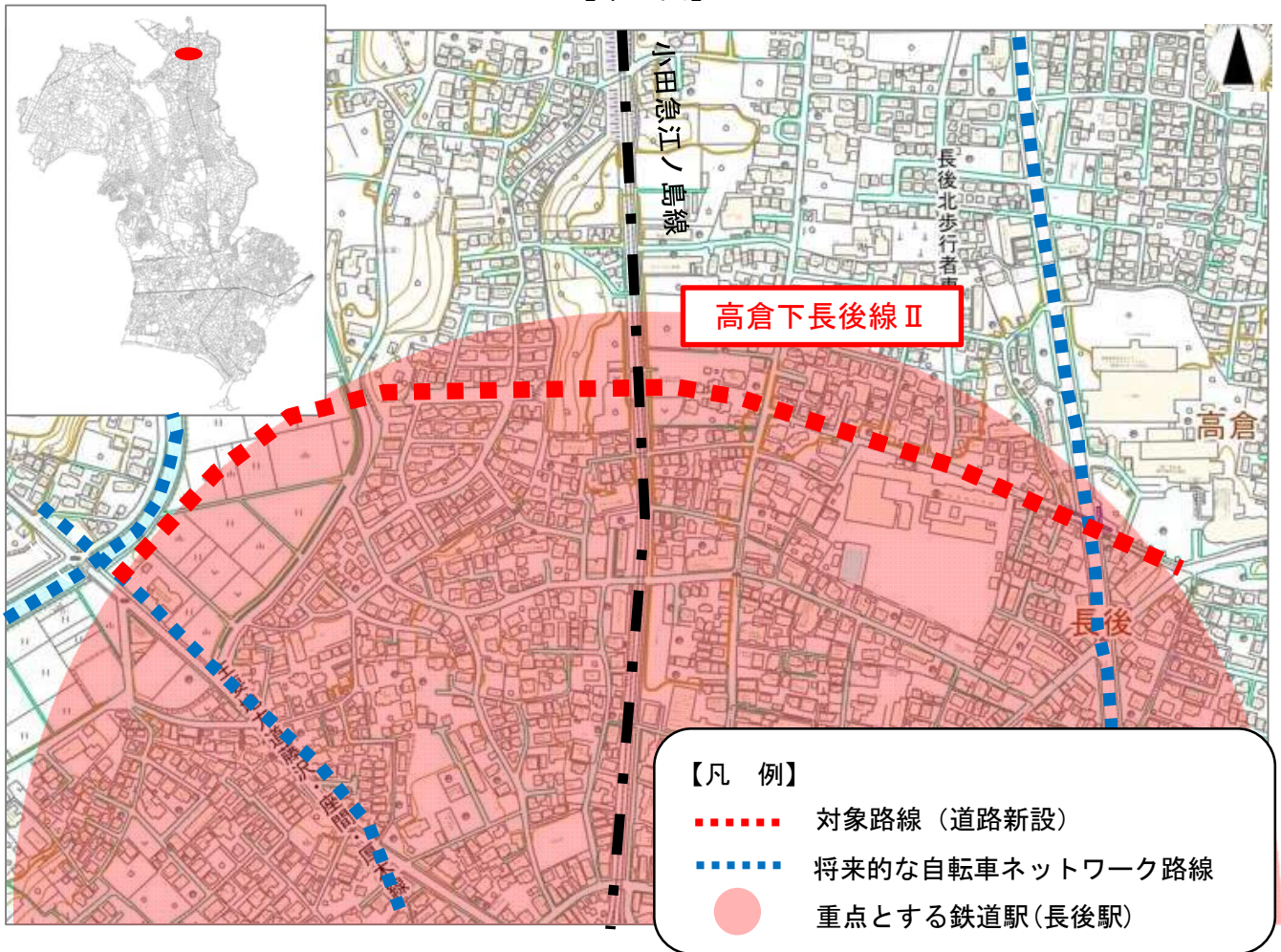
【現況写真】



路線No.36

高倉下長後線Ⅱ

【案内図】



路線概要

中短期で取り組む施策	3.ネットワークを強化する自転車通行空間づくり
整備区間	高倉2301-1地先～長後163-1地先
整備延長	0.96km
整備形態等	自転車専用通行帯
整備時期	検討（道路新設に合わせて整備）

【現況写真】



路線No.37

長後865号線

【案内図】



路線概要

中短期で取り組む施策	3.ネットワークを強化する自転車通行空間づくり
整備区間	長後599-17地先～長後1993地先
整備延長	1.02km
整備形態等	車道混在
整備時期	第7期

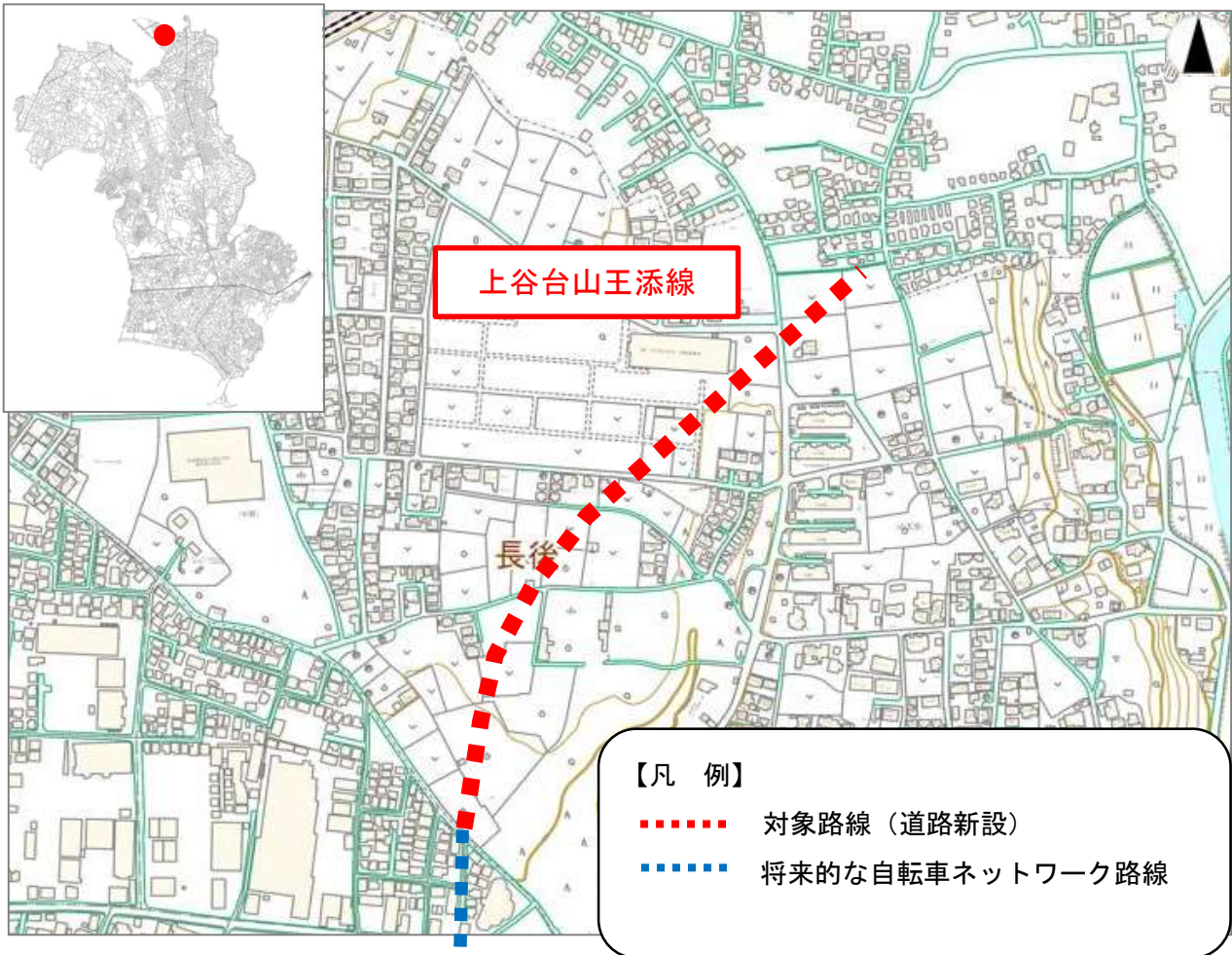
【現況写真】



路線No.38

上谷台山王添線

【案内図】



路線概要

中短期で取り組む施策	3.ネットワークを強化する自転車通行空間づくり
整備区間	長後2575地先～長後2668地先
整備延長	0.58km
整備形態等	検討
整備時期	—

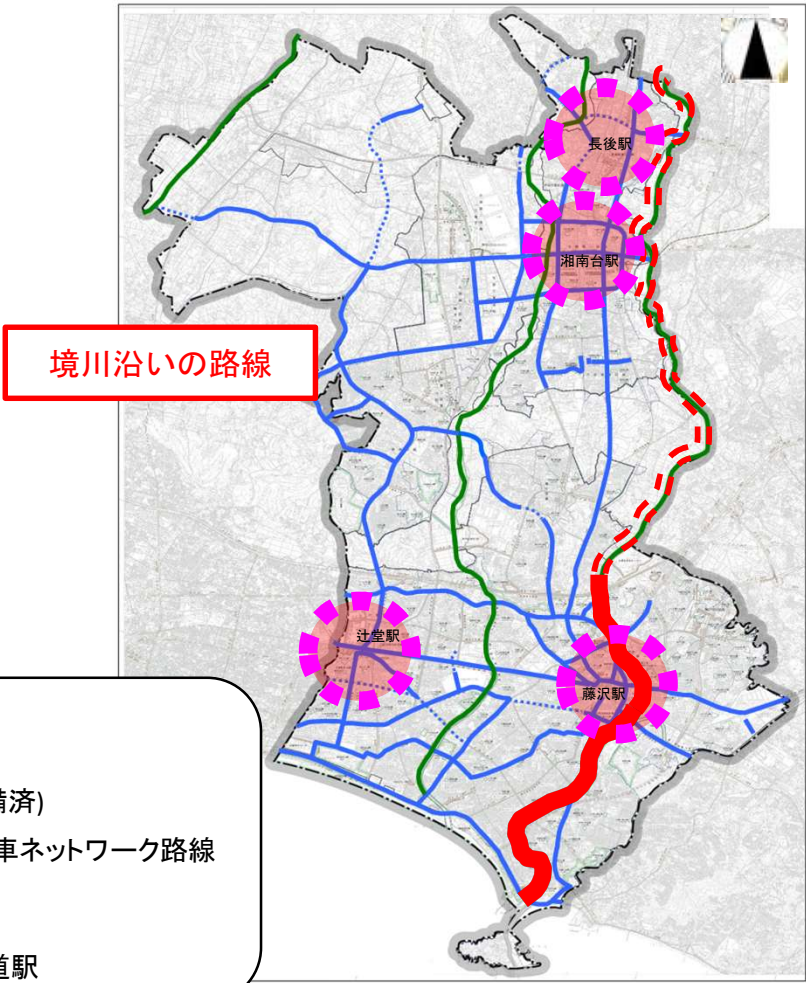
【現況写真】



路線No.39

境川沿いの路線

【案内図】



【凡 例】

- 対象路線
- - - - - 対象路線(整備済)
- - - - - 将来的な自転車ネットワーク路線
- 川沿いの路線
- 重点とする鉄道駅

路線概要

中短期で取り組む施策	1-2.自転車通行空間づくり 検討路線(道路空間再配分等)
整備区間	境川沿いの路線
整備延長	—
整備形態等	検討
整備時期	—

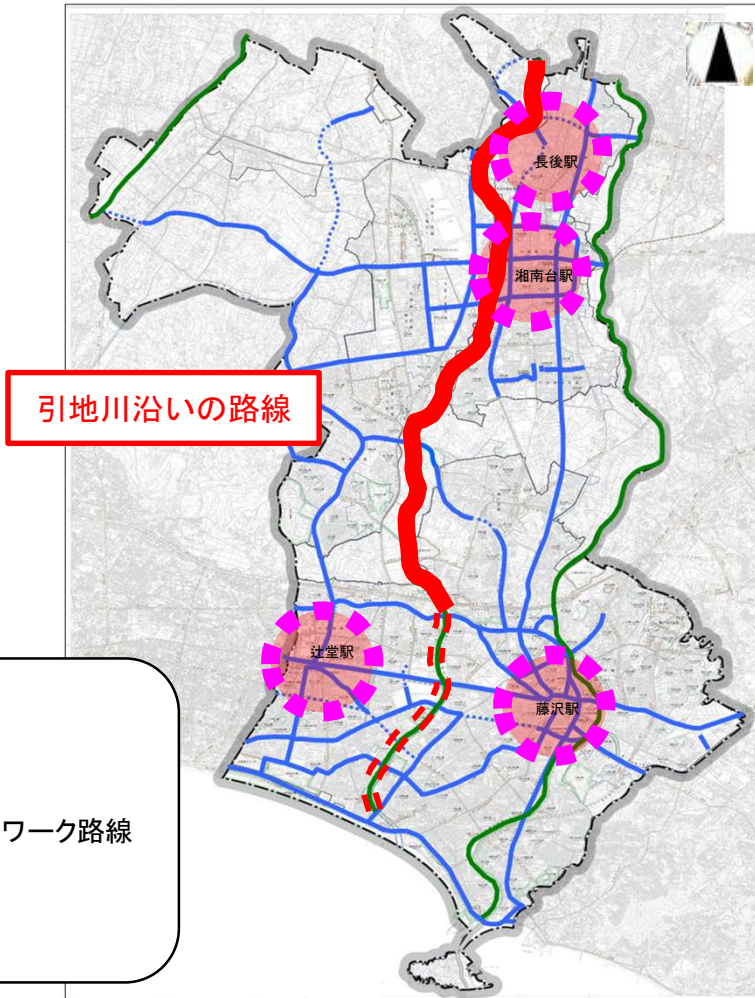
【現況写真】



路線No.40

引地川沿いの路線

【案内図】



【凡 例】

- 対象路線
- - - - 対象路線(整備済)
- 将来的な自転車ネットワーク路線
- 川沿いの路線
- 重点とする鉄道駅

路線概要

中短期で取り組む施策	1-2.自転車通行空間づくり 検討路線(道路空間再配分等)
整備区間	引地川沿いの路線
整備延長	—
整備形態等	検討
整備時期	—

【現況写真】

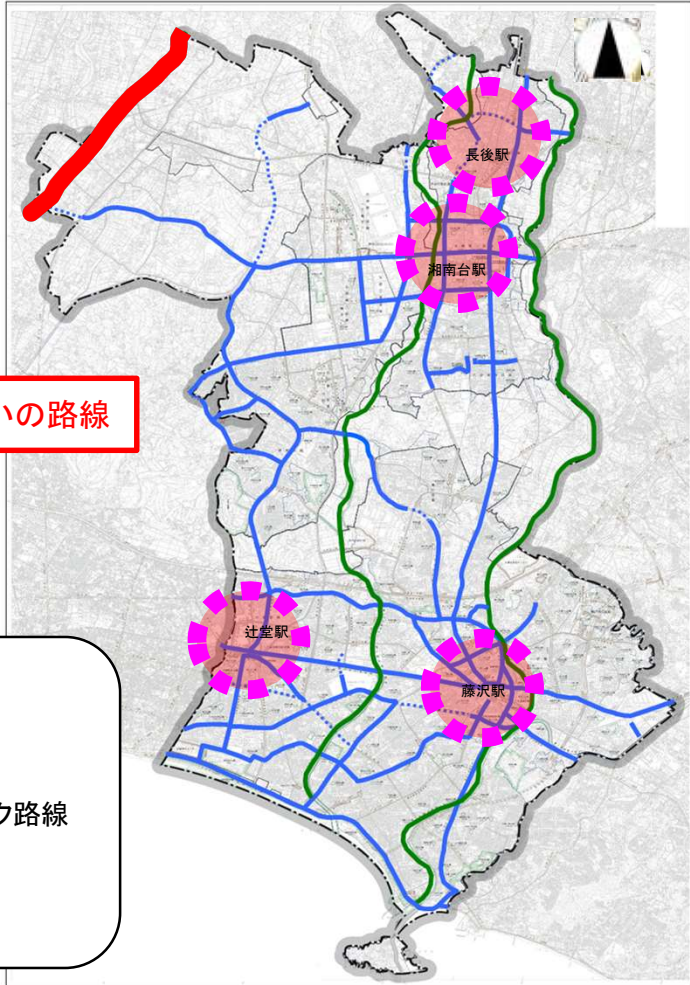


路線No.41

**目久尻川沿いの路線**

【案内図】

目久尻川沿いの路線



- 【凡 例】
- 対象路線
  - - - - 対象路線(整備済)
  - 将来的な自転車ネットワーク路線
  - 川沿いの路線
  - 重点とする鉄道駅

路線概要

中短期で取り組む施策	1-2.自転車通行空間づくり 検討路線(道路空間再配分等)
整備区間	目久尻川沿いの路線
整備延長	—
整備形態等	検討
整備時期	—

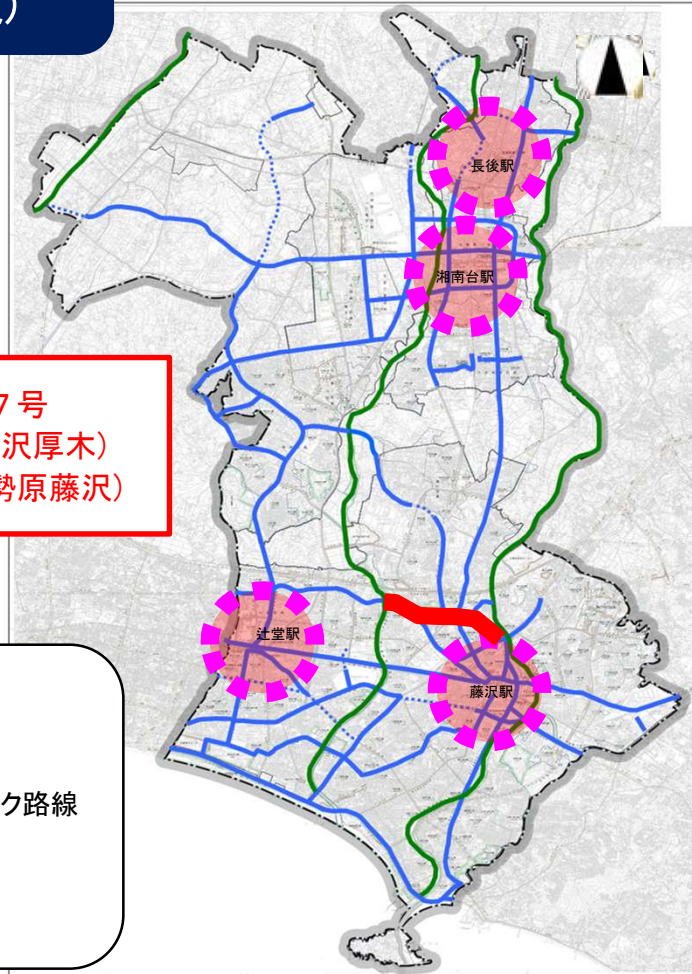
【現況写真】



路線No.44・47・48

国道467号  
 県道43号(藤沢厚木)  
 県道44号(伊勢原藤沢)

【案内図】



国道467号  
 県道43号(藤沢厚木)  
 県道44号(伊勢原藤沢)

【凡 例】

- 対象路線
- 将来的な自転車ネットワーク路線
- 川沿いの路線
- 重点とする鉄道駅

路線概要

中短期で取り組む施策	1-2.自転車通行空間づくり 検討路線(道路空間再配分等)
整備区間	藤沢1-1-4地先～鶴沼新明4-11-12地先
整備延長	1.93km
整備形態等	道路を所管する関係機関との調整
整備時期	—

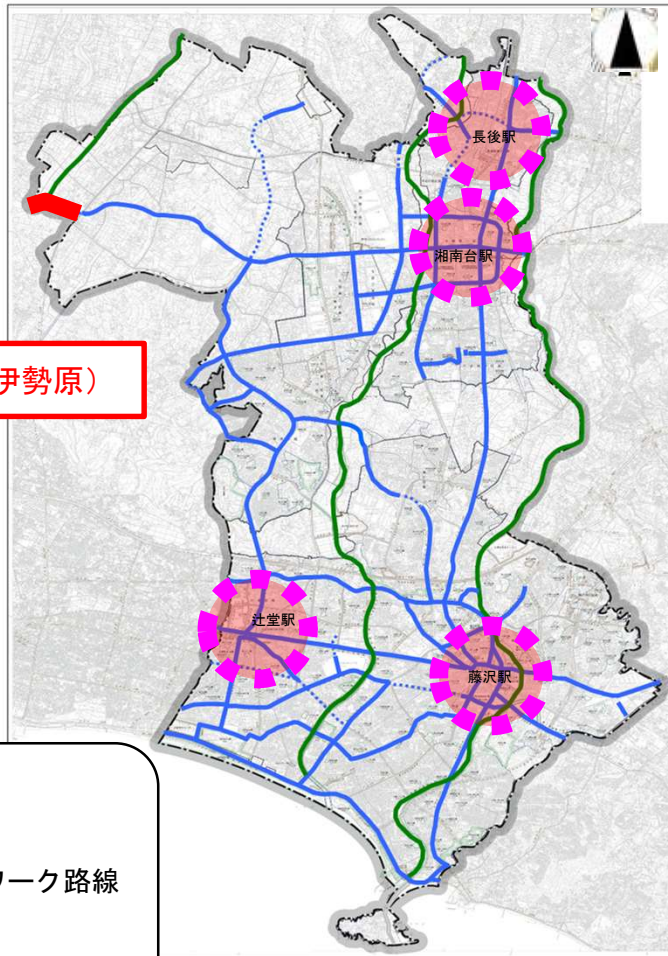
【現況写真】



路線No.51

県道410号線（湘南台大神伊勢原）

【案内図】



県道410号線（湘南台大神伊勢原）

【凡 例】

- 対象路線
- 将来的な自転車ネットワーク路線
- 川沿いの路線
- ★ 重点とする鉄道駅

路線概要

中短期で取り組む施策	1-1.自転車通行空間づくり 整備予定路線(新設)
整備区間	宮原1116-3地先～宮原1地先
整備延長	0.83km
整備形態等	道路を所管する関係機関との調整
整備時期	検討（道路新設にあわせて整備）

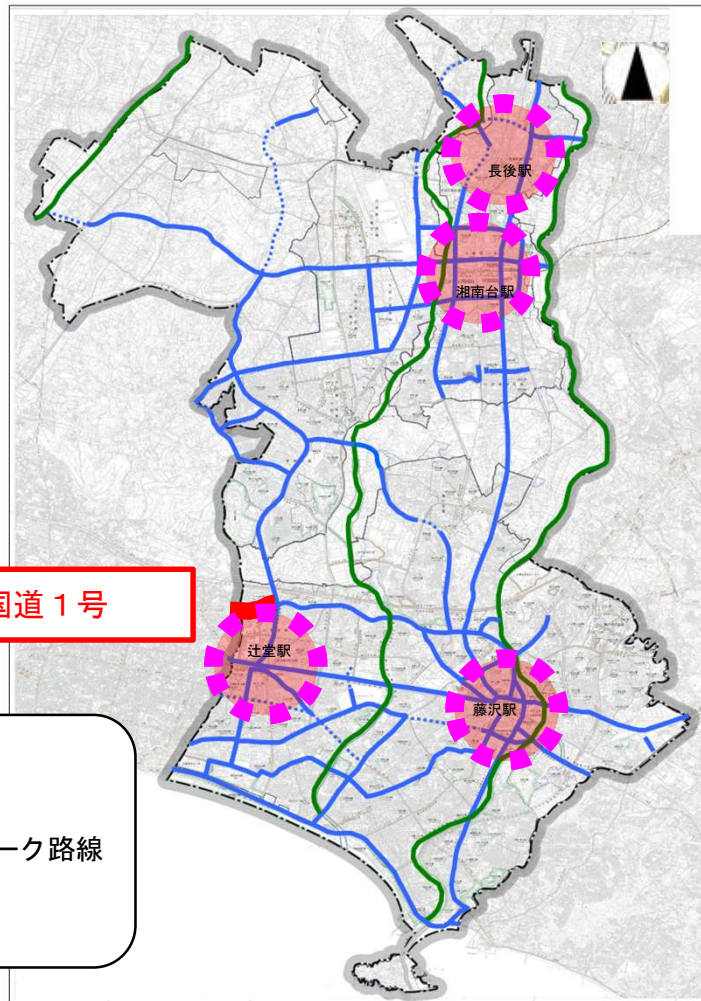
【現況写真】



路線No.42

国道1号

【案内図】



国道1号

- 【凡例】
- 対象路線
  - 将来的な自転車ネットワーク路線
  - 川沿いの路線
  - 重点とする鉄道駅

路線概要

中短期で取り組む施策	3.ネットワークを強化する自転車通行空間づくり
整備区間	城南2-1-23地先～辻堂神台2-13-24地先
整備延長	0.69km
整備形態等	道路を所管する関係機関との調整
整備時期	—

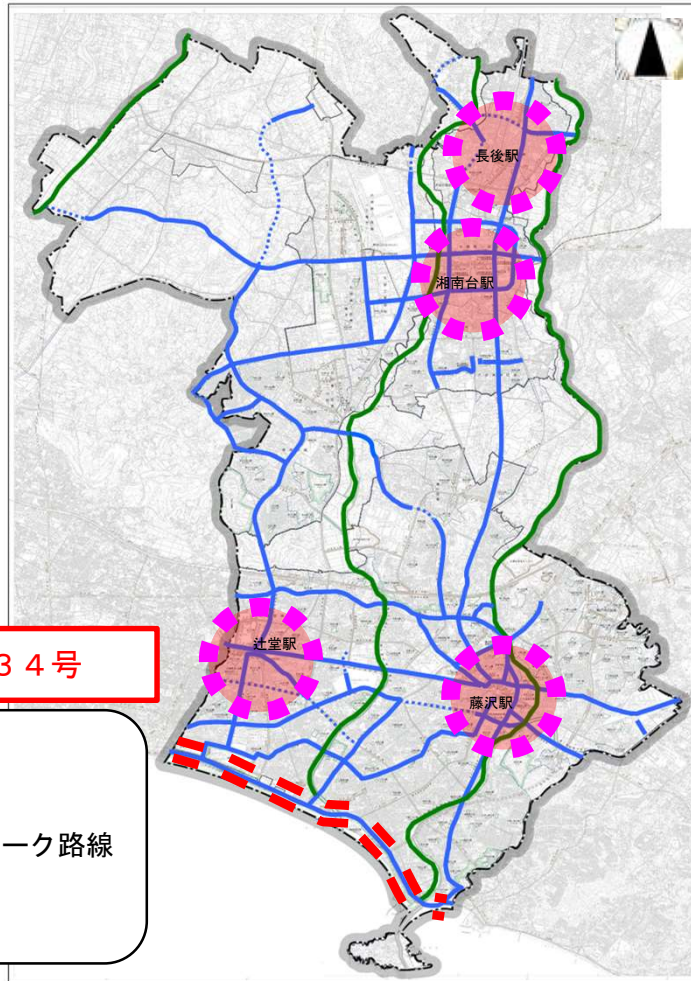
【現況写真】



路線No.43

**国道134号**

【案内図】



国道134号

- 【凡 例】
- 対象路線(整備済)
  - 将来的な自転車ネットワーク路線
  - 川沿いの路線
  - 重点とする鉄道駅

路線概要

中短期で取り組む施策	3.ネットワークを強化する自転車通行空間づくり
整備区間	片瀬海岸1-7-6地先～辻堂西海岸3-4地先
整備延長	5.00km
整備形態等	車道混在
整備時期	整備済(2019年度)

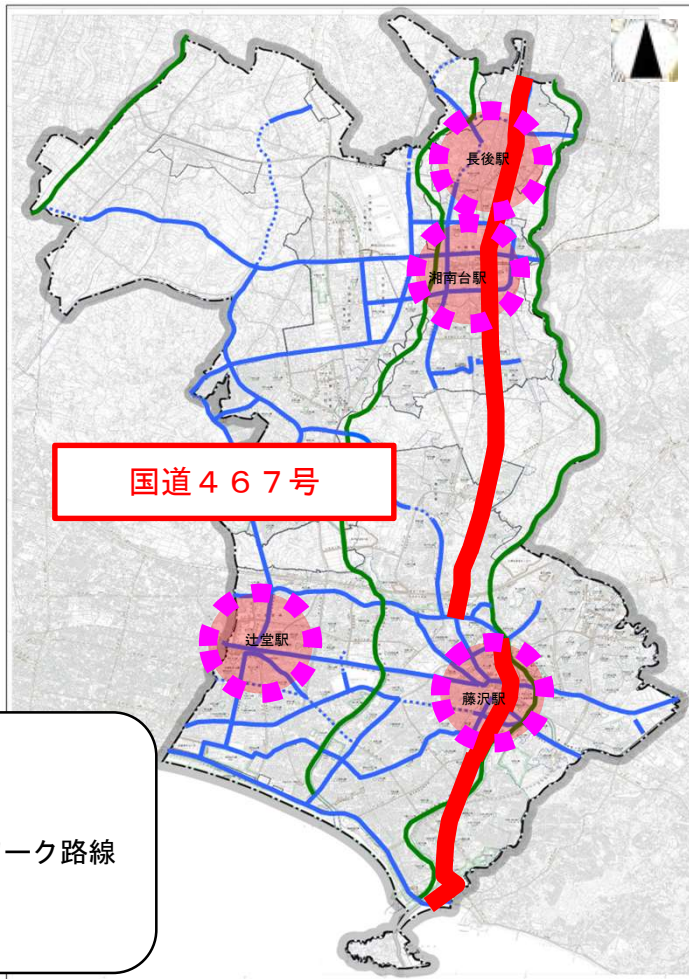
【現況写真】



路線No.44

**国道467号**

【案内図】



- 【凡例】
- 対象路線
  - 将来的な自転車ネットワーク路線
  - 川沿いの路線
  - 重点とする鉄道駅

路線概要

中短期で取り組む施策	3.ネットワークを強化する自転車通行空間づくり
整備区間	片瀬海岸1-7-9地先～長後1209地先
整備延長	13.03km
整備形態等	道路を所管する関係機関との調整
整備時期	—

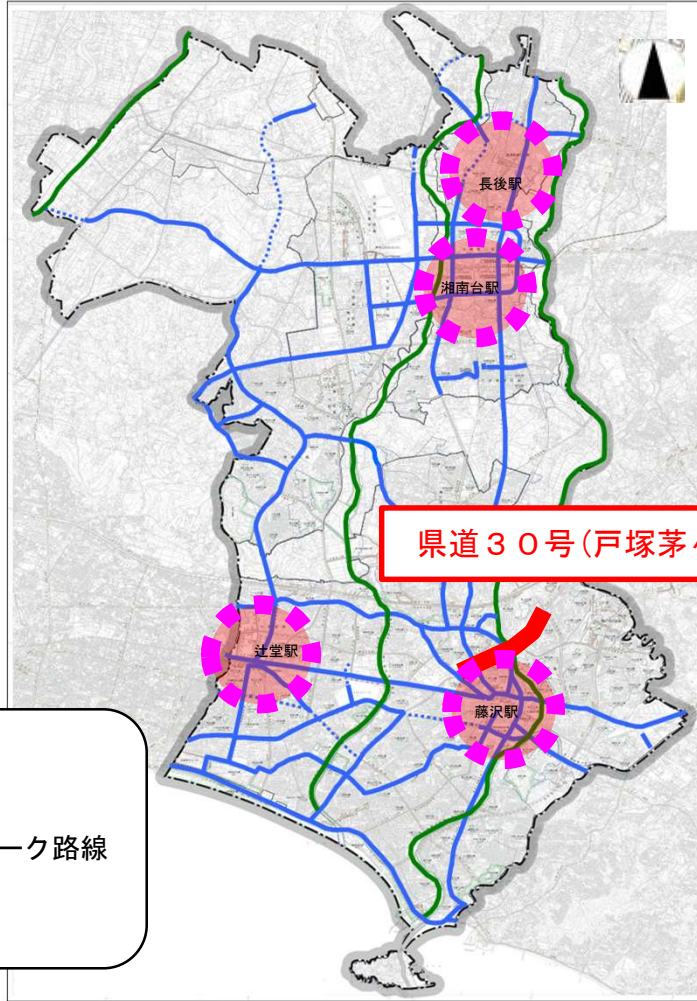
【現況写真】



路線No.45

**県道30号(戸塚茅ヶ崎) I**

【案内図】



【凡 例】

- 対象路線
- 将来的な自転車ネットワーク路線
- 川沿いの路線
- 重点とする鉄道駅

路線概要

中短期で取り組む施策	3.ネットワークを強化する自転車通行空間づくり
整備区間	大鋸963地先～藤沢1105地先
整備延長	1.67km
整備形態等	道路を所管する関係機関との調整
整備時期	—

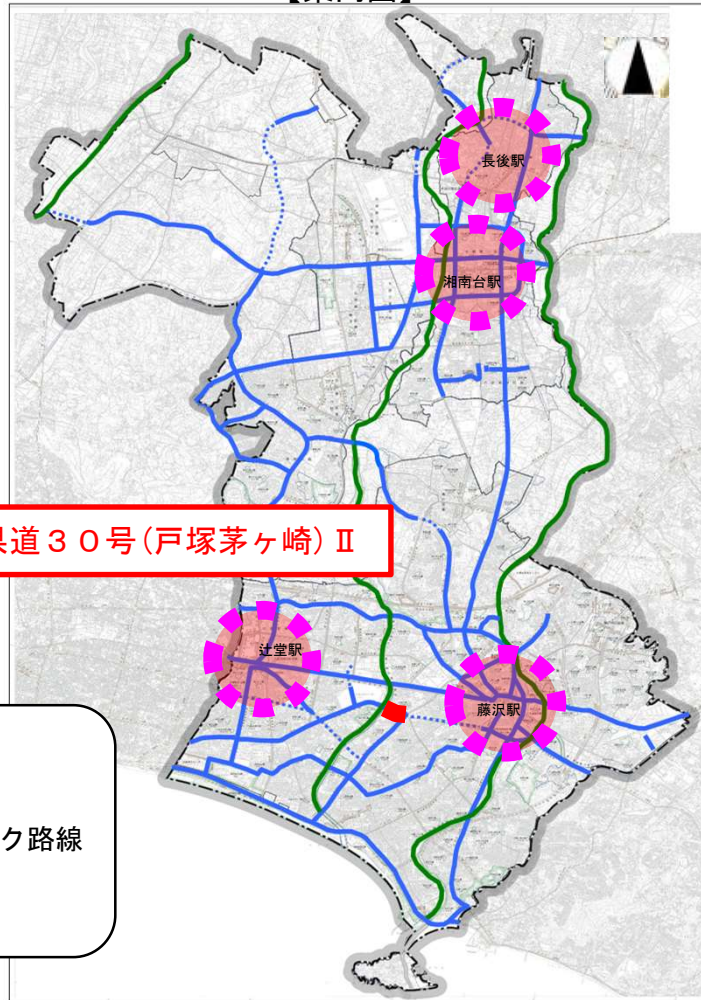
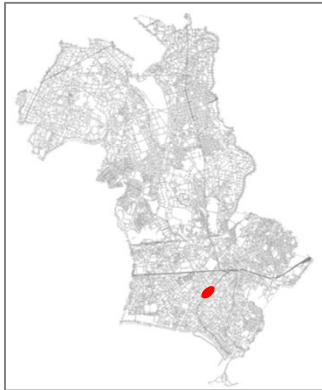
【現況写真】



路線No.45

**県道30号(戸塚茅ヶ崎)Ⅱ**

【案内図】



【凡 例】

- 対象路線
- 将来的な自転車ネットワーク路線
- 川沿いの路線
- ★ 重点とする鉄道駅

路線概要

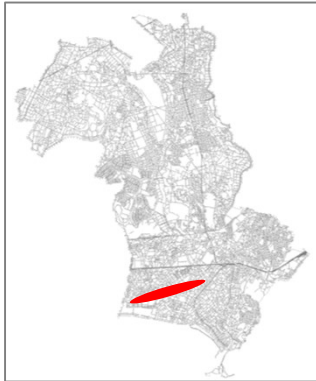
中短期で取り組む施策	3.ネットワークを強化する自転車通行空間づくり
整備区間	本鵜沼5-11-13地先～辻堂太平台2-13-30地先
整備延長	0.38km
整備形態等	道路を所管する関係機関との調整
整備時期	—

【現況写真】

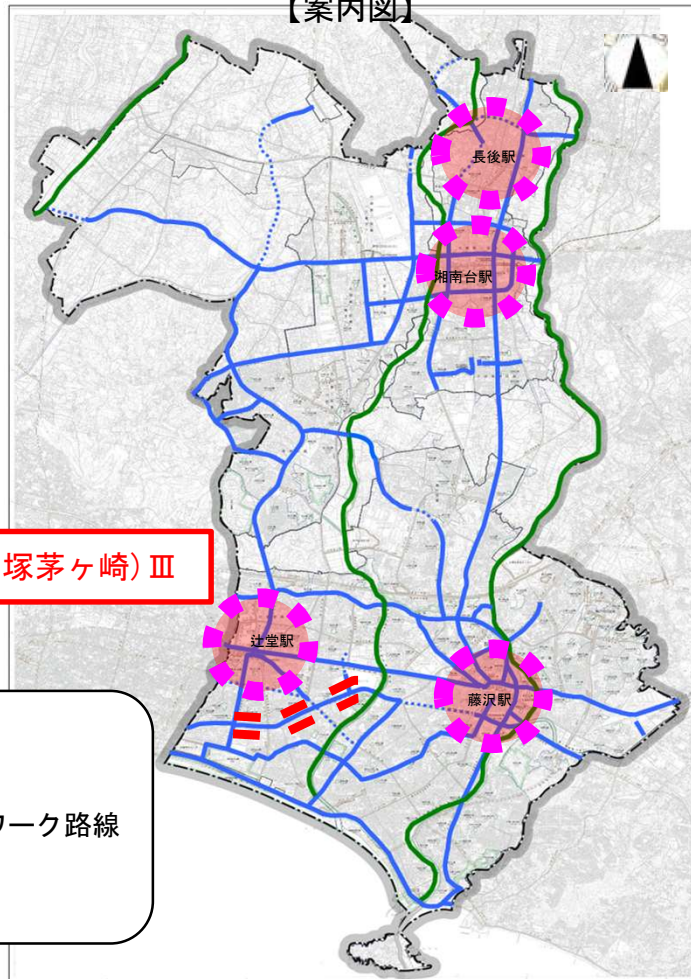


路線No.45

県道30号(戸塚茅ヶ崎)Ⅲ



【案内図】



県道30号(戸塚茅ヶ崎)Ⅲ

- 【凡 例】
- 対象路線
  - 将来的な自転車ネットワーク路線
  - 川沿いの路線
  - ★ 重点とする鉄道駅

路線概要

中短期で取り組む施策	3.ネットワークを強化する自転車通行空間づくり
整備区間	辻堂元町6-10-8地先～辻堂西海岸1-3地先
整備延長	2.19km
整備形態等	自転車専用通行帯
整備時期	整備済(2015年度～2019年度)

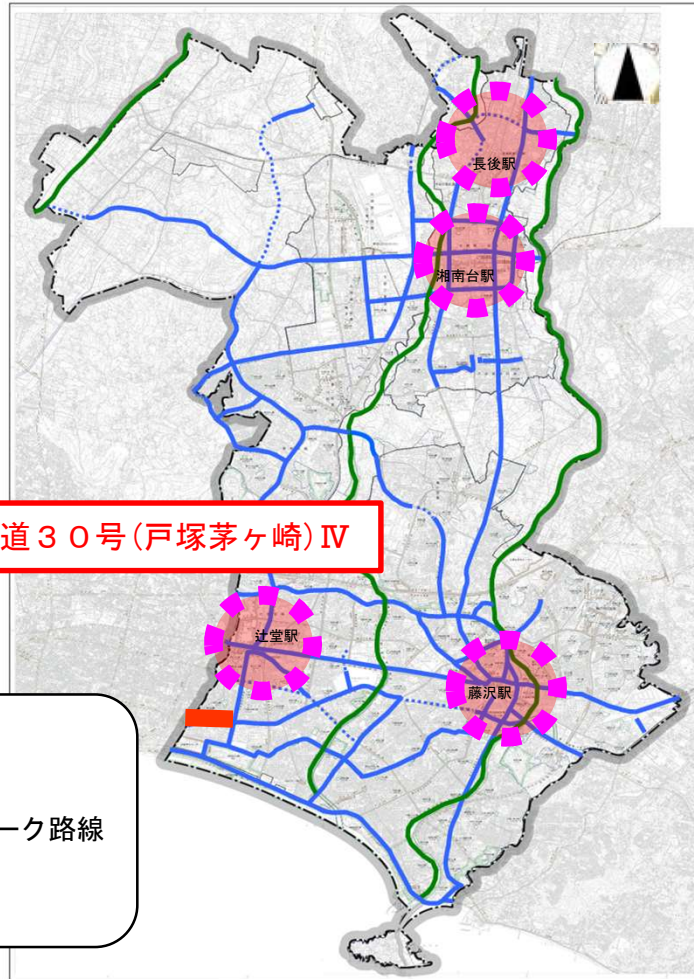
【現況写真】



路線No.45

県道30号(戸塚茅ヶ崎)Ⅳ

【案内図】



県道30号(戸塚茅ヶ崎)Ⅳ

- 【凡 例】
- 対象路線
  - 将来的な自転車ネットワーク路線
  - 川沿いの路線
  - 重点とする鉄道駅

路線概要

中短期で取り組む施策	3.ネットワークを強化する自転車通行空間づくり
整備区間	辻堂西海岸1-3地先～
整備延長	0.7km
整備形態等	車道混在
整備時期	整備済(2025年度)

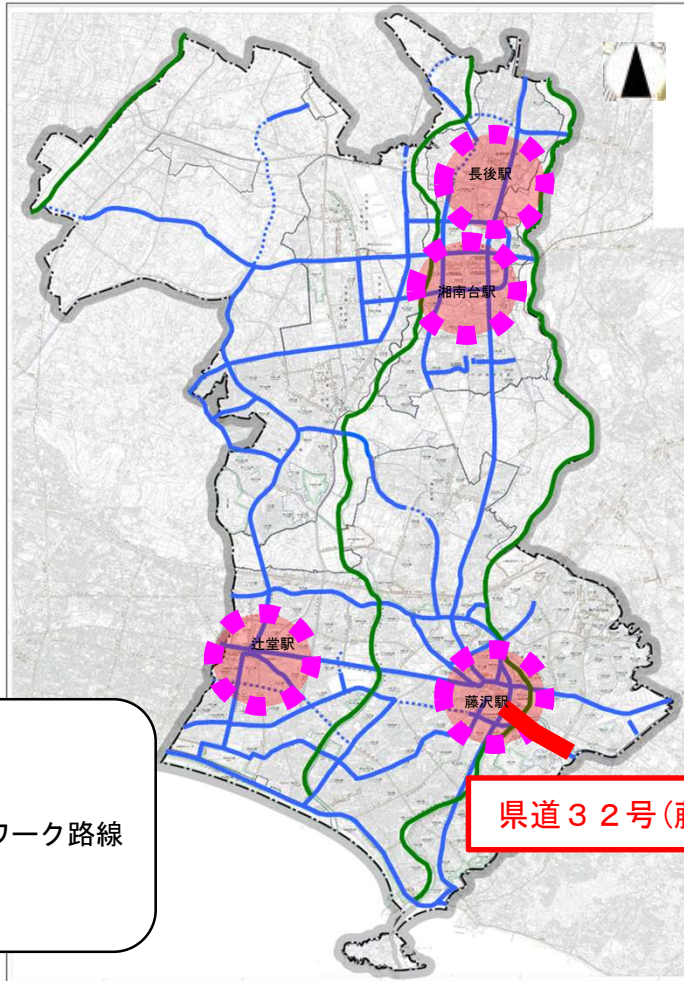
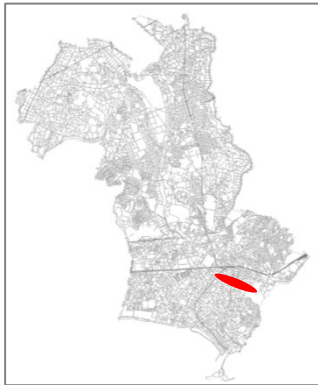
【現況写真】



路線No.46

**県道32号(藤沢鎌倉)**

【案内図】



**【凡 例】**

- 対象路線
- 将来的な自転車ネットワーク路線
- 川沿いの路線
- 重点とする鉄道駅

県道32号(藤沢鎌倉)

路線概要

中短期で取り組む施策	3.ネットワークを強化する自転車通行空間づくり
整備区間	鶴沼東1-1-1地先～川名782地先
整備延長	1.30km
整備形態等	道路を所管する関係機関との調整
整備時期	第3期

【現況写真】

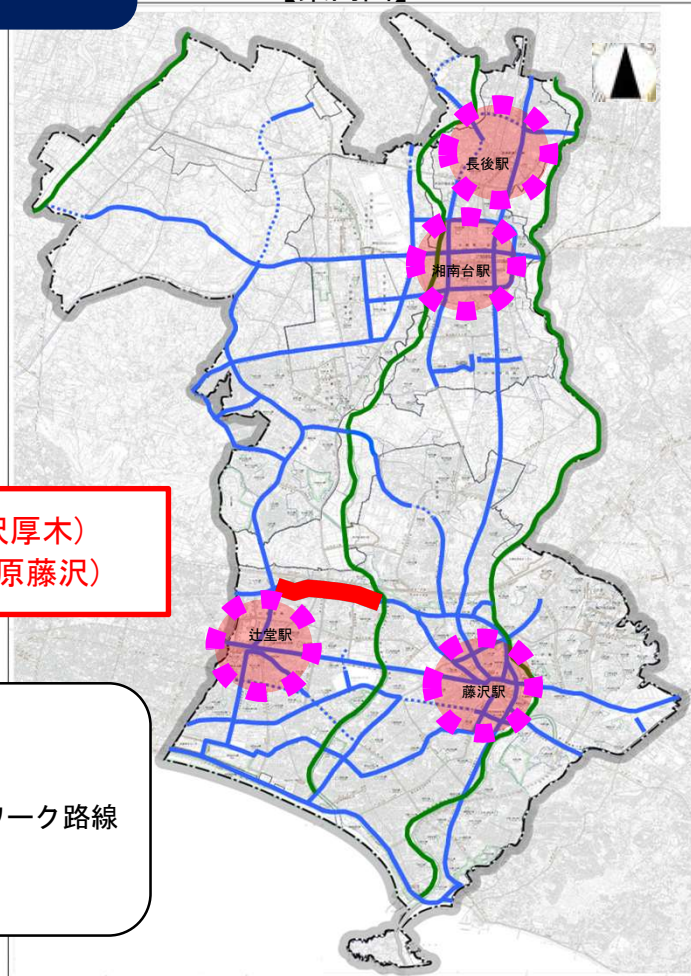


路線No.47・48

**県道43号(藤沢厚木)**  
**県道44号(伊勢原藤沢)**



【案内図】



県道43号(藤沢厚木)  
県道44号(伊勢原藤沢)

- 【凡 例】
- 対象路線
  - 将来的な自転車ネットワーク路線
  - 川沿いの路線
  - 重点とする鉄道駅

路線概要

中短期で取り組む施策	3.ネットワークを強化する自転車通行空間づくり
整備区間	藤沢5-2-29地先～城南4-4-21地先
整備延長	1.63km
整備形態等	道路を所管する関係機関との調整
整備時期	—

【現況写真】



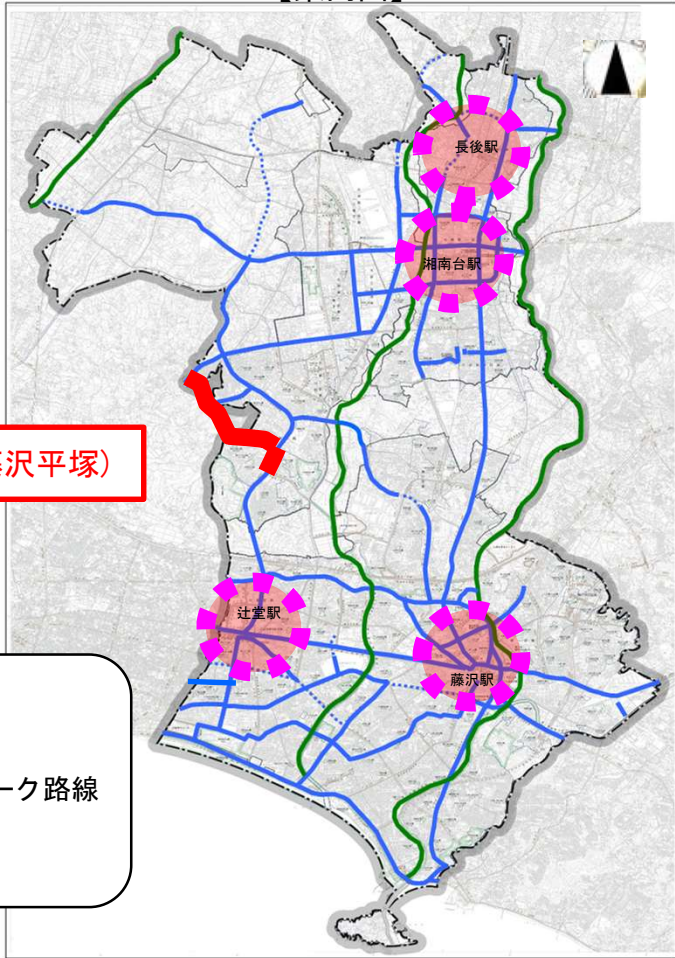
路線No.49

県道47号(藤沢平塚)

【案内図】



県道47号(藤沢平塚)



- 【凡例】
- 対象路線
  - 将来的な自転車ネットワーク路線
  - 川沿いの路線
  - 重点とする鉄道駅

路線概要

中短期で取り組む施策	3.ネットワークを強化する自転車通行空間づくり
整備区間	大庭5252-1地先～遠藤941-8地先
整備延長	2.30km
整備形態等	道路を所管する関係機関との調整
整備時期	—

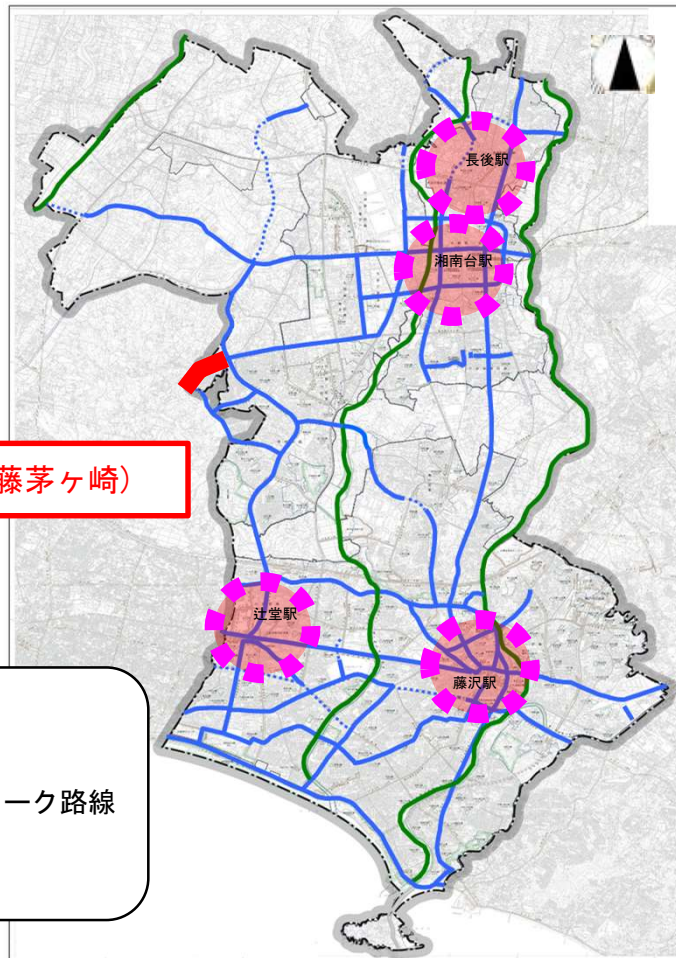
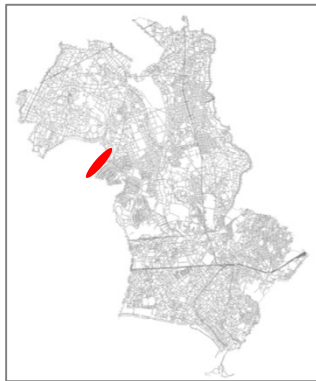
【現況写真】



路線No.50

県道404号(遠藤茅ヶ崎)

【案内図】



県道404号(遠藤茅ヶ崎)

- 【凡 例】
- 対象路線
  - 将来的な自転車ネットワーク路線
  - 川沿いの路線
  - 重点とする鉄道駅

路線概要

中短期的に取り組む施策	3.ネットワークを強化する自転車通行空間づくり
整備区間	遠藤406-3地先～遠藤941-8地先
整備延長	0.60km
整備形態等	道路を所管する関係機関との調整
整備時期	—

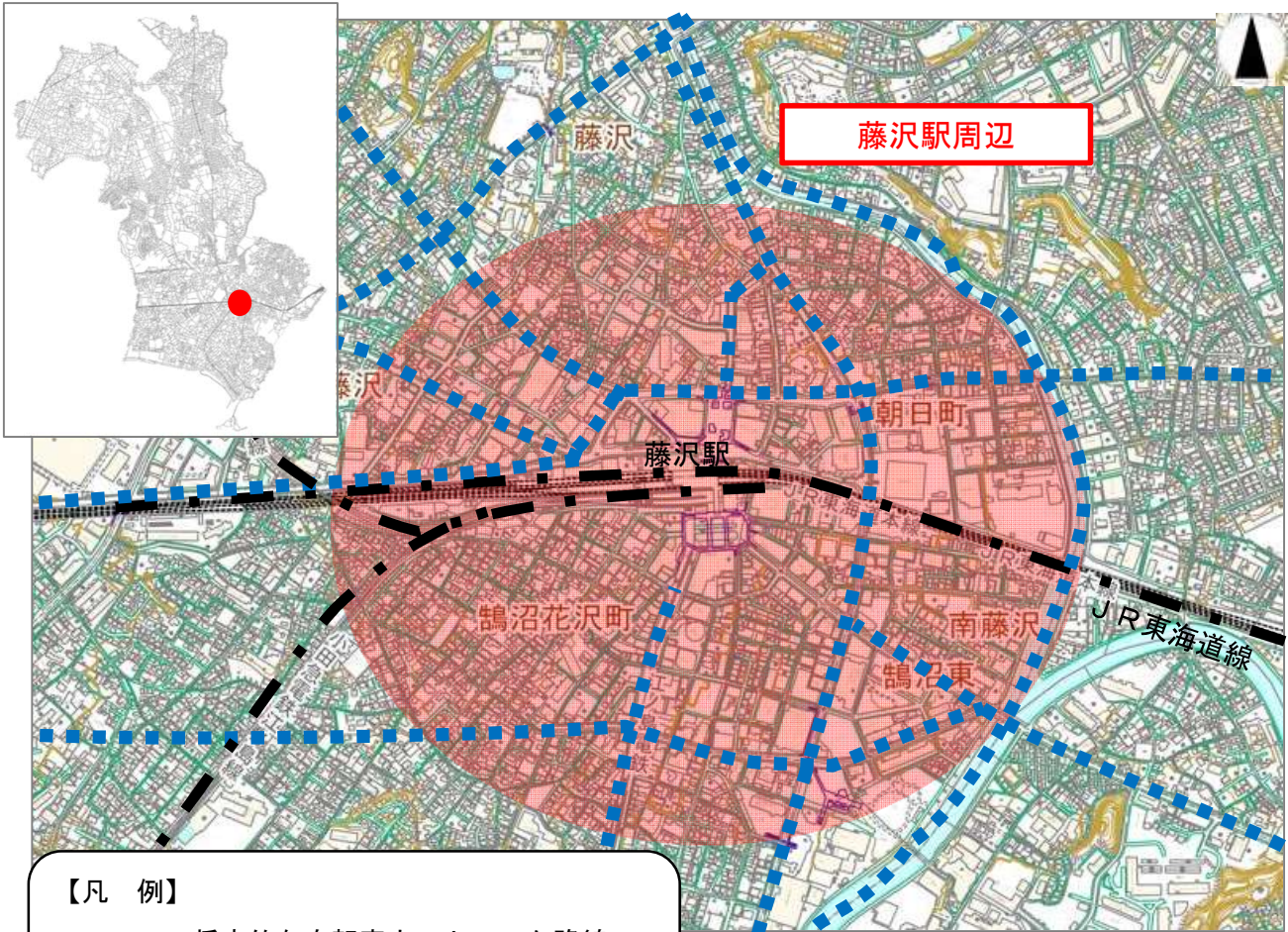
【現況写真】



路線No. I

藤沢駅周辺

【案内図】



【凡例】

- - - - - 将来的な自転車ネットワーク路線
- 重点とする鉄道駅（藤沢駅）

路線概要

中短期で取り組む施策	2.鉄道駅周辺の自転車通行空間づくり
整備区間	藤沢駅周辺
整備路線数	32路線
整備形態等	車道混在(歩道あり)・自転車ピクトグラム【左側通行】(歩道なし)
整備計画策定時期	策定済(2019年度)
整備時期	整備済(2024年度)

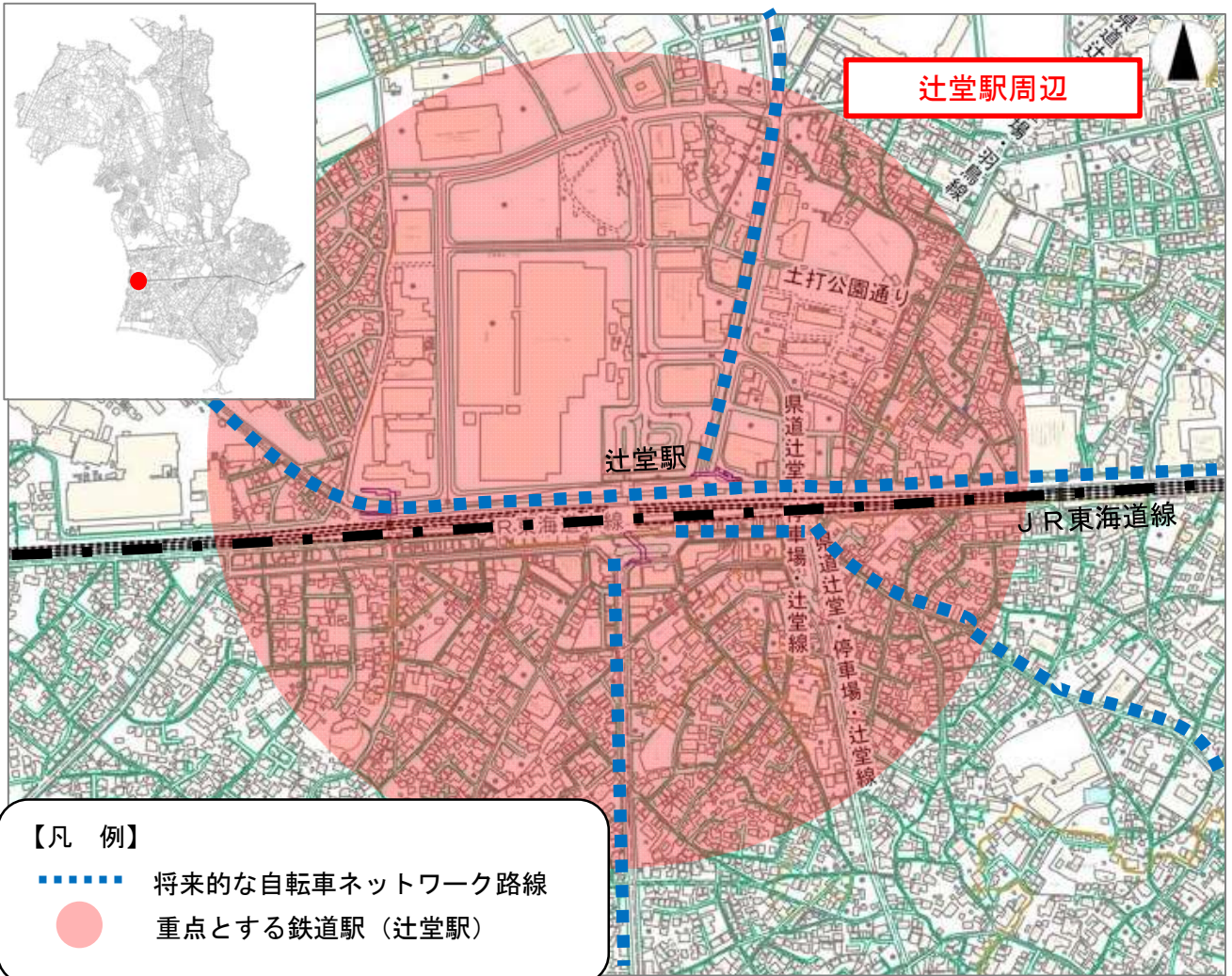
【現況写真】



路線No.Ⅱ

辻堂駅周辺

【案内図】



【凡 例】

- 将来的な自転車ネットワーク路線
- 重点とする鉄道駅（辻堂駅）

路線概要

中短期で取り組む施策	2.鉄道駅周辺の自転車通行空間づくり
整備区間	辻堂駅周辺
整備路線数	35路線
整備形態等	車道混在(歩道あり)・自転車ピクトグラム【左側通行】(歩道なし)
整備計画策定時期	策定済(2022年度)
整備時期	第2期・第3期

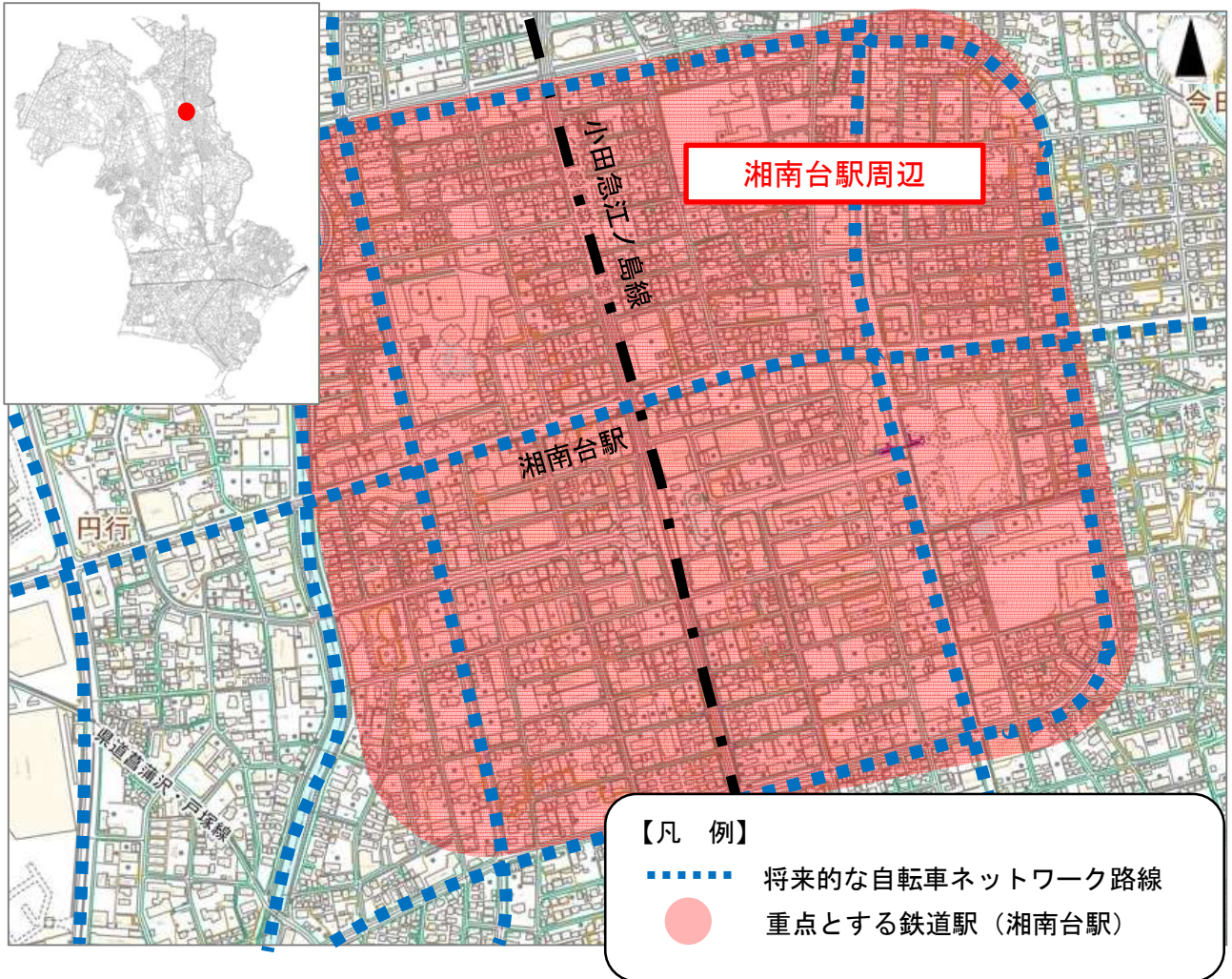
【現況写真】



路線No.Ⅲ

湘南台駅周辺

【案内図】



【凡 例】

- ..... 将来的な自転車ネットワーク路線
- 重点とする鉄道駅（湘南台駅）

路線概要

中短期で取り組む施策	2.鉄道駅周辺の自転車通行空間づくり
整備区間	湘南台駅周辺
整備路線数	19路線
整備形態等	車道混在(歩道あり)・自転車ピクトグラム【左側通行】(歩道なし)
整備計画策定時期	策定済(2025年)
整備時期	第3期

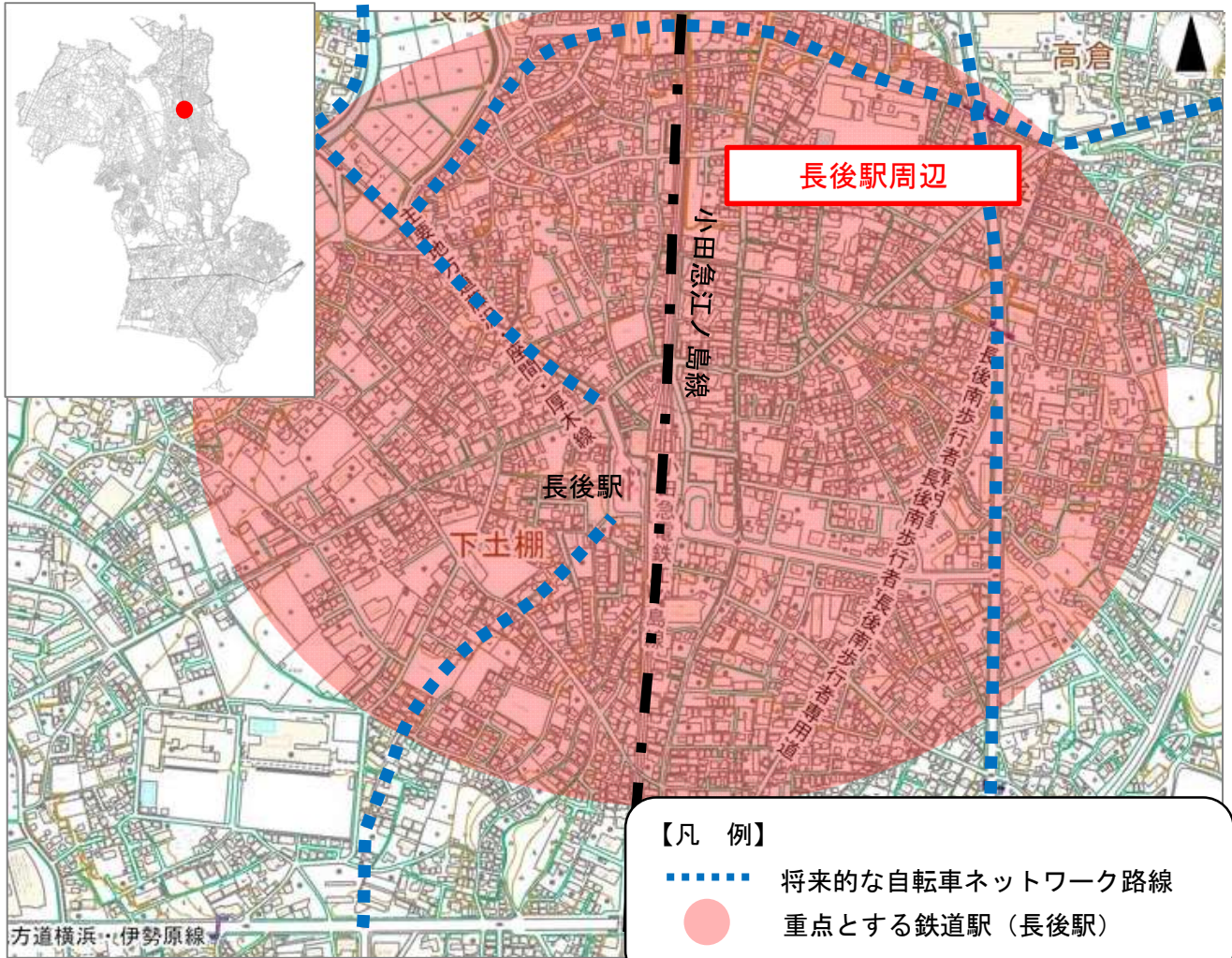
【現況写真】



路線No.IV

長後駅周辺

【案内図】



【凡例】

- 将来的な自転車ネットワーク路線
- 重点とする鉄道駅（長後駅）

路線概要

中短期で取り組む施策	2.鉄道駅周辺の自転車通行空間づくり
整備区間	長後駅周辺
整備路線数	—
整備形態等	車道混在(歩道あり)・自転車ピクトグラム【左側通行】(歩道なし)
整備計画策定期	第3期
整備時期	第4期

【現況写真】

