1:2,500 藤沢市都市計画基本図

獺郷

IX－MD 20-3

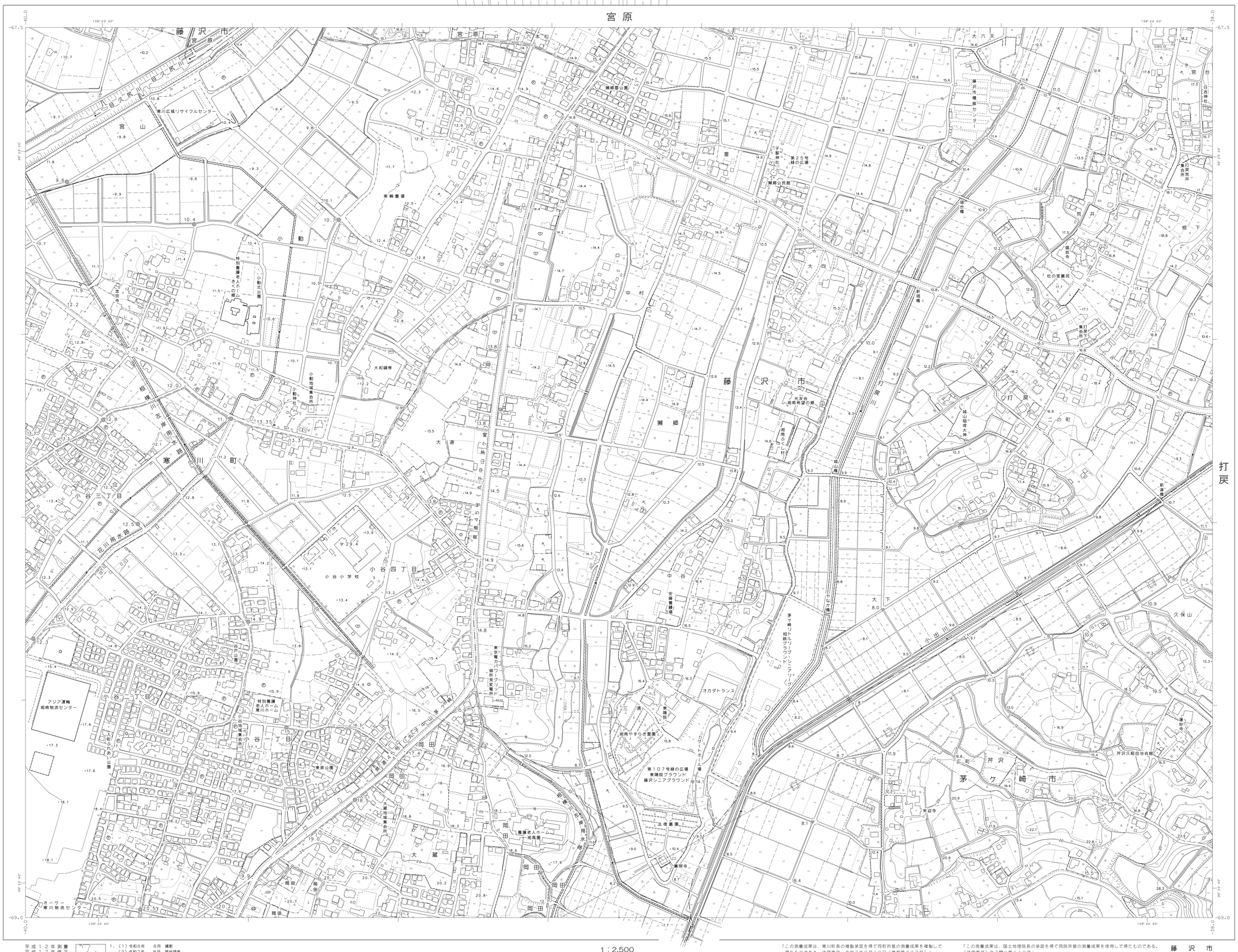

1：2,500

0 50 100 200 300 400 500m

平成１２年測量
平成１７年修正
平成２２年修正
平成２７年修正
令和　２年修正
令和　７年修正

1．(1) 令和6年　8月 撮影
　(2) 令和7年　8月 現地調査
2．令和3年修正寒川町1：2,500都市計画基本図を承認を得て複製したものである。
3．令和2年修正茅ヶ崎市1：2,500都市計画基本図を承認を得て複製したものである。

「この測量成果は、寒川町長の複製承認を得て同町所管の測量成果を複製して得たものである。承認番号　令和7年9月10日（寒都第623号）」

「この測量成果は、茅ヶ崎市長の複製承認を得て同市所管の測量成果を複製して得たものである。承認番号　令和7年9月18日（茅ヶ崎市指令第1551号）」

「この測量成果は、国土地理院長の承認を得て同院所管の測量成果を使用して得たものである。（承認番号）令7関公第1110号」

藤沢市

許可なく複製を禁ずる

エアロトヨタ株式会社調製

IX－MD 20-3

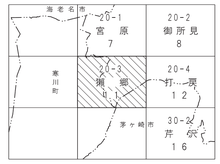

記号



座標系は平成１４年国土交通省告示第９号に規定する世界測地系に基づく平面直角座標系による第Ⅸ座標系
投影は横メルカトル図法
図郭に表示してある座標値はキロメートル単位
方眼は０．５キロメートル間隔
図郭に表示してある経緯度目盛は１０秒間隔
高さの基準は東京湾の平均海面
等高線の間隔は２メートル

IX－MD 20-3