1:2,500 藤沢市都市計画基本図

IX－MD 51-1

辻堂海岸

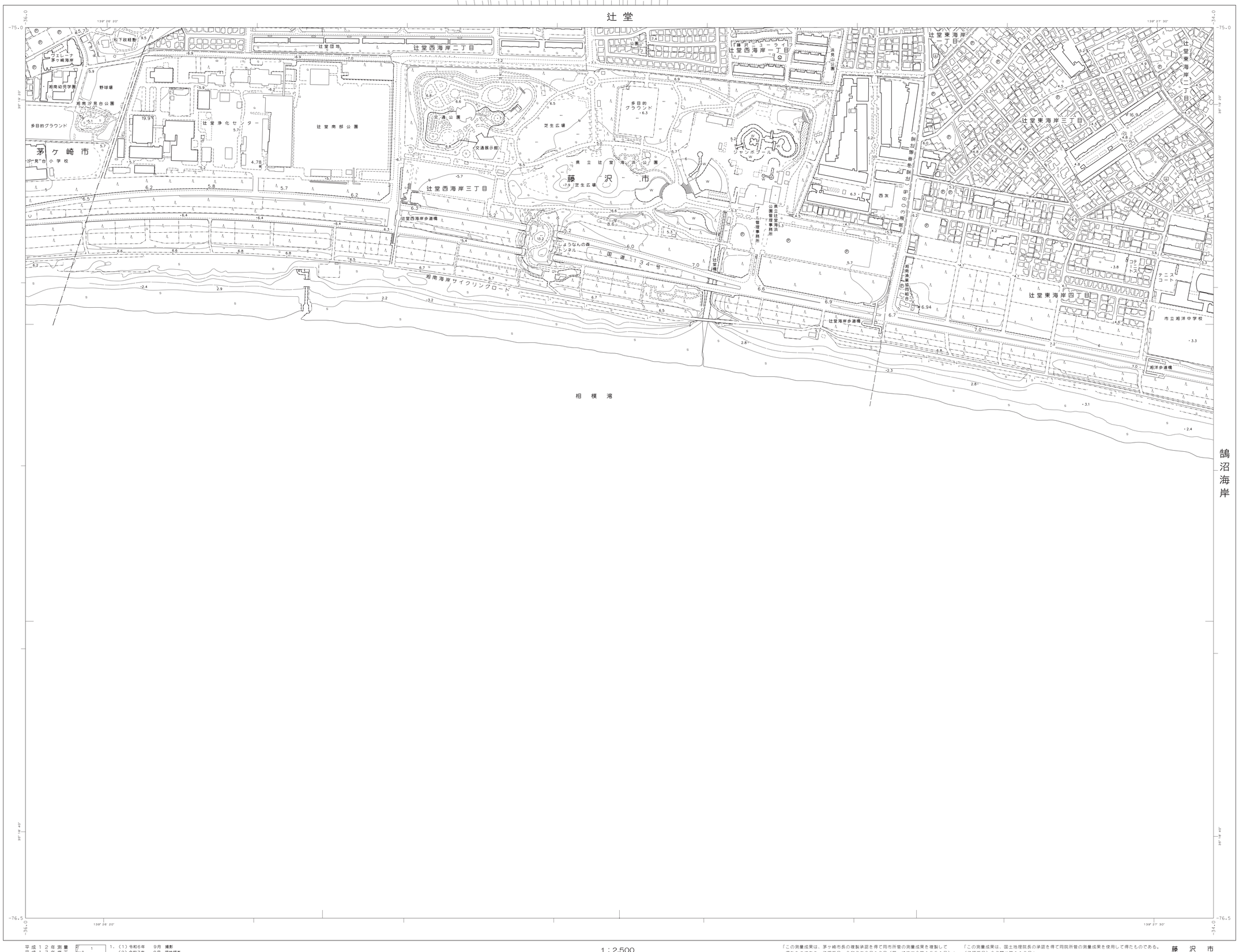

エアロアヨタ株式会社調製

平成１２年測量
平成１７年修正
平成２２年修正
平成２７年修正
令和　２年修正
令和　７年修正

1．（1）令和6年　9月　撮影
　（2）令和7年　8月　現地調査
2．令和２年修正茅ヶ崎市1：2,500都市計画基本図を承認を得て複製したものである。

1：2,500

0　50　100　200　300　400　500m

『この測量成果は、茅ヶ崎市長の複製承認を得て同市所管の測量成果を複製して得たものである。承認番号　令和７年９月１８日（茅ヶ崎市指令第１５５１号）』

「この測量成果は、国土地理院長の承認を得て同院所管の測量成果を使用して得たものである。（承認番号）令７関公第１１０号」

藤沢市

許可なく複製を禁ずる

IX－MD 51-1

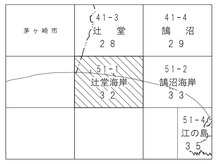

記号



座標系は平成１４年国土交通省告示第９号に規定する世界測地系に基づく平面直角座標系による第Ⅸ座標系
投影は横メルカトル図法
図郭に表示してある座標値はキロメートル単位
方眼は０．５キロメートル間隔
図郭に表示してある経緯度目盛は１０秒間隔
高さの基準は東京湾の平均海面
等高線の間隔は２メートル

IX－MD 51-1