

藤沢市下水道施設官民連携業務委託

要求水準書（図面集）

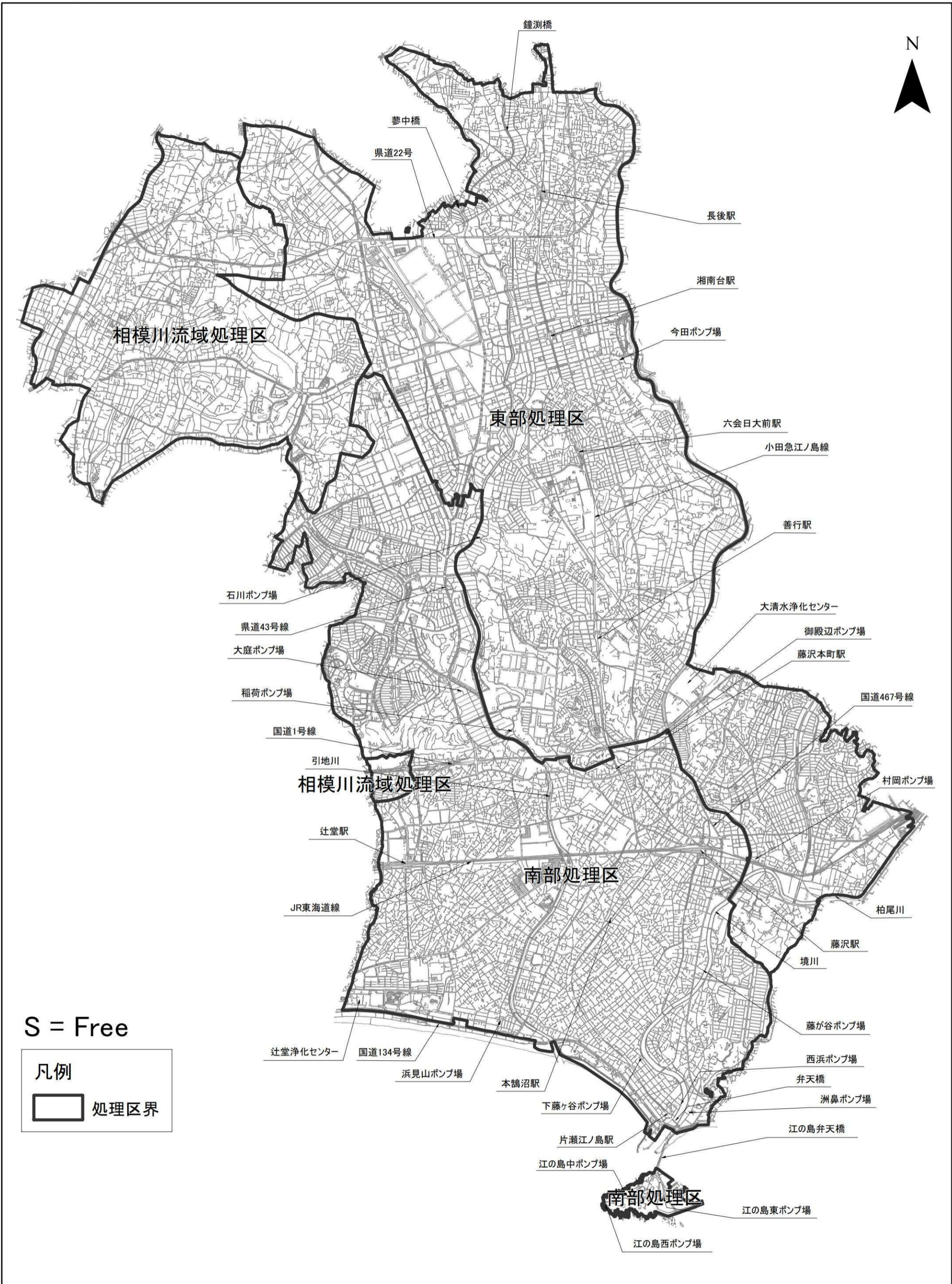
令和 8 年 6 月

藤沢市 道路下水道部

図面一覧表

番号	業務名（大分類）	図面名称
別図1	—	処理区範囲図
別図2	計画的業務	巡視・点検業務対象施設案内図（圧送管）
別図3	計画的業務	調査業務対象施設案内図（圧送管吐き出し先）
別図4	計画的業務	調査業務対象施設案内図（幹線管きよ）
別図5	計画的業務	調査業務対象施設案内図（伏越し）
別図6	計画的業務	調査業務対象施設案内図（貯留管）
別図7	計画的業務	調査業務対象施設案内図（調整池）
別図8	計画的業務	調査業務対象施設案内図（ストックマネジメント実施方針に伴う）汚水
別図9	計画的業務	調査業務対象施設案内図（ストックマネジメント実施方針に伴う）雨水
別図10	計画的業務	調査業務対象施設案内図（ストックマネジメント実施方針に伴う）合流
別図11	修繕等業務	下水道用地管理業務 対象箇所図（全域図）（Area図）
別図12	住民対応業務	取付ます設置工事標準図
別図13	改築業務（ストマネ）	蓋交換工事図面
別図14	改築業務（ストマネ）	取付け管工事図面
別図15	改築業務（耐震化）	鶴沼市民センター管渠更生工事図面
別図16	改築業務（耐震化）	湘洋中学校管渠更生工事図面
別図17	改築業務（耐震化）	六会中学校管渠更生工事図面
別図18	改築業務（耐震化）	湘南学園管渠布設替工事図面
別図19	改築業務（耐震化）	総合地震計画管渠更生工事図面
別図20	改築業務（耐震化）	上下一体耐震化計画 耐震診断案内図
別図21	改築業務（耐震化）	上下一体耐震化計画 詳細設計案内図
別図22	改築業務（耐震化）	上下一体耐震化計画 管渠更生工事図面

(別図1)
処理区範囲図



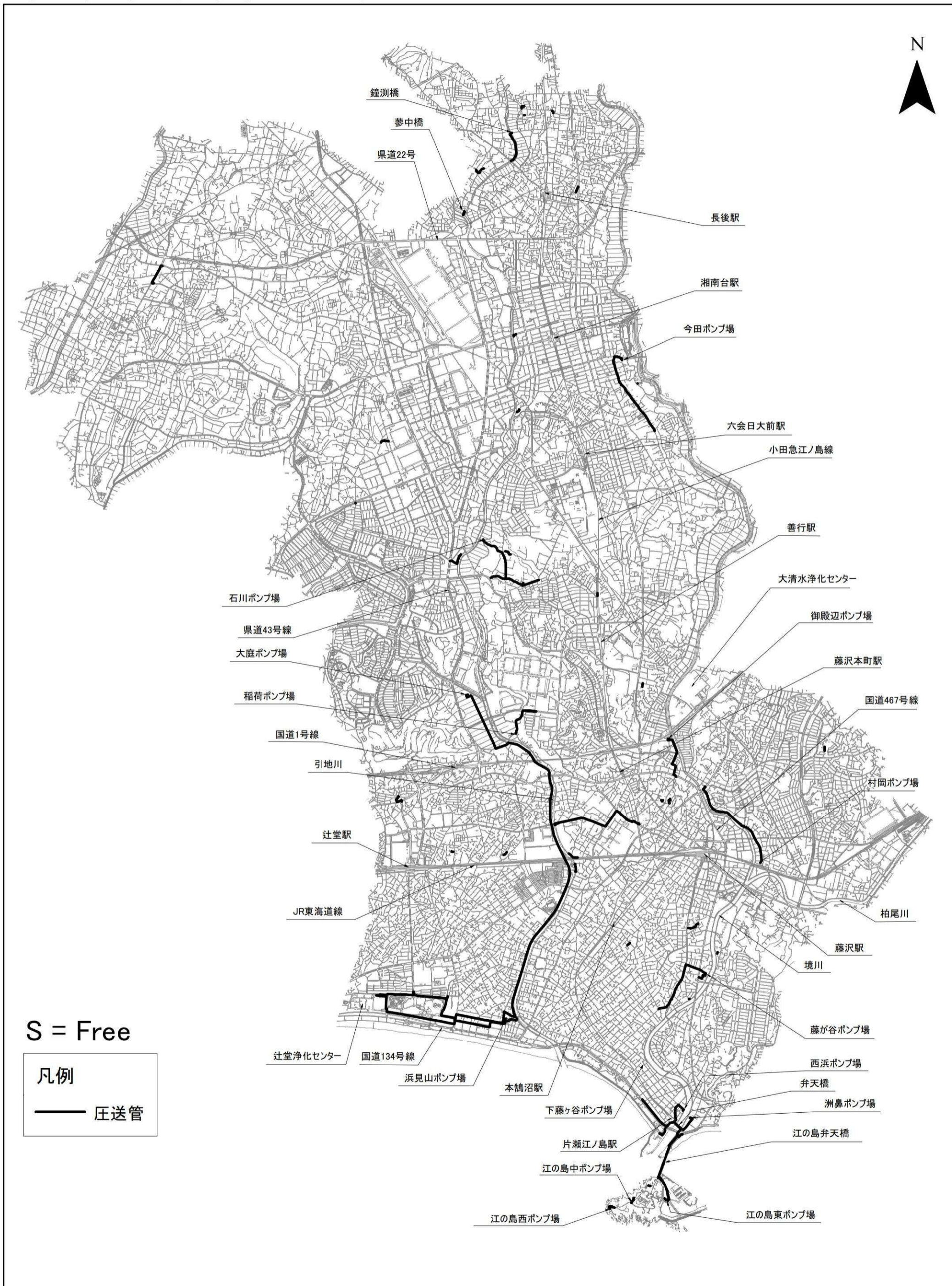
S = Free

凡例

処理区界

(別図2)

巡視・点検業務対象施設案内図(圧送管)

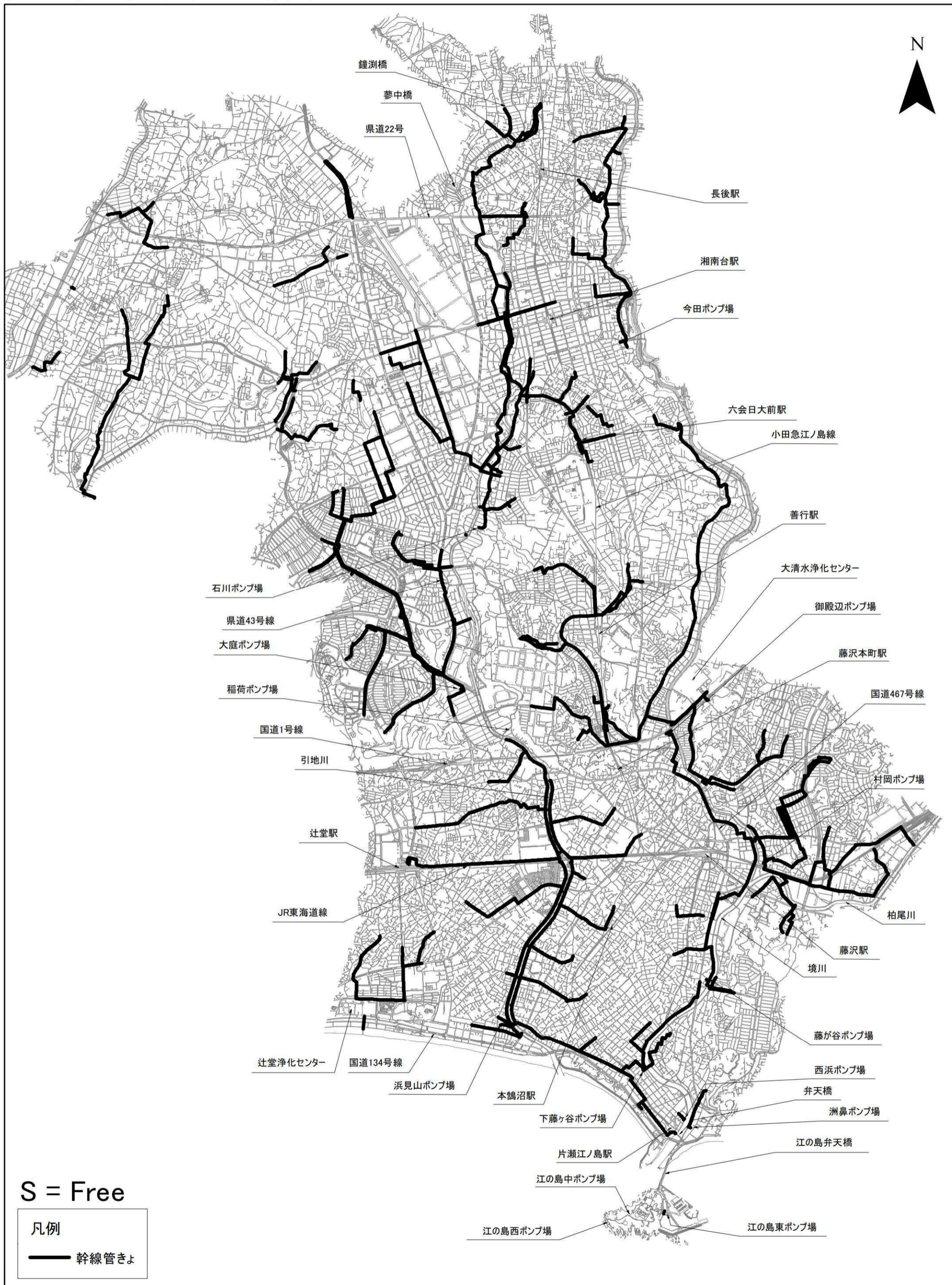


(別図3)

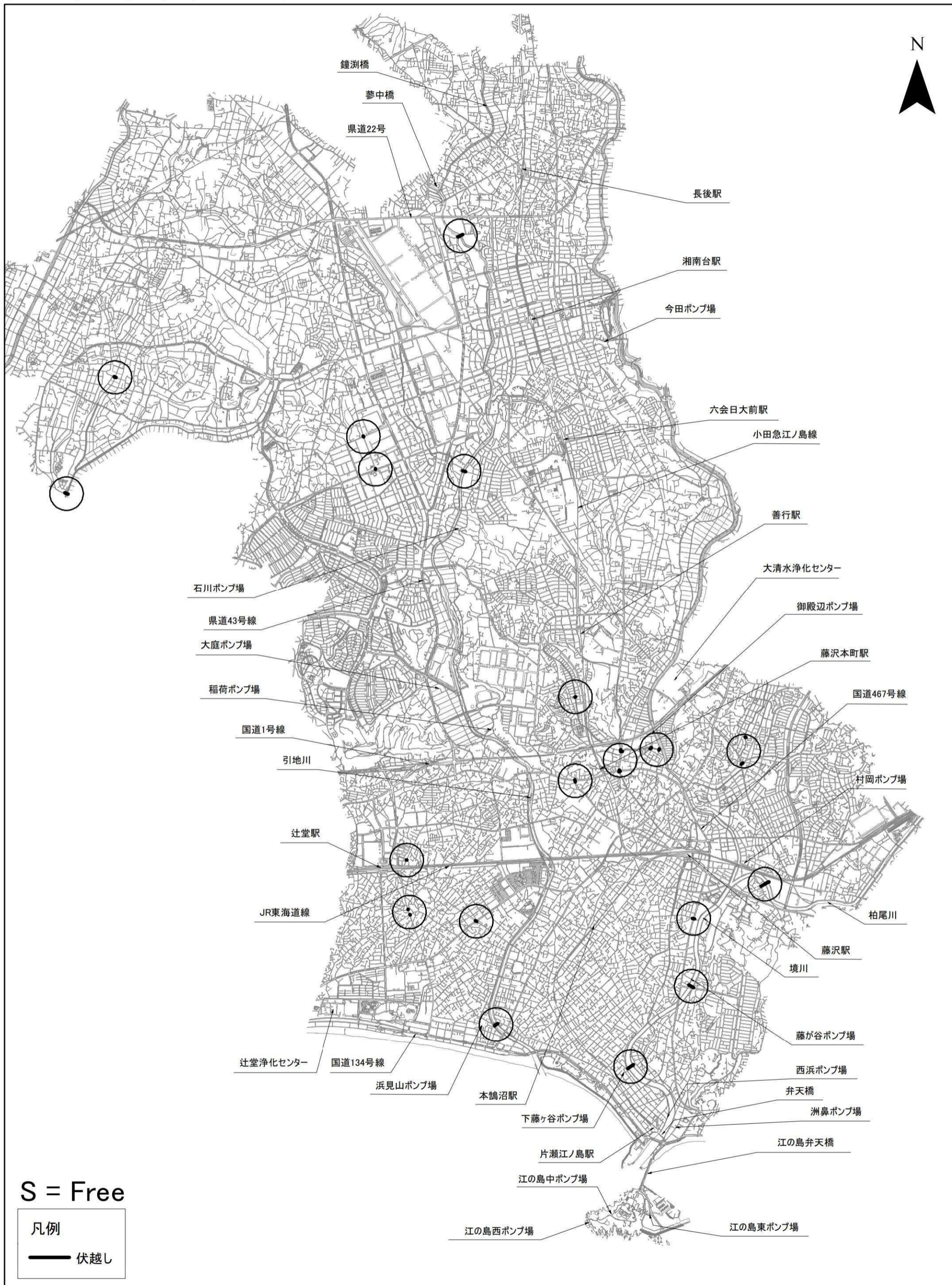
調査業務対象施設案内図(圧送管吐き出し先)



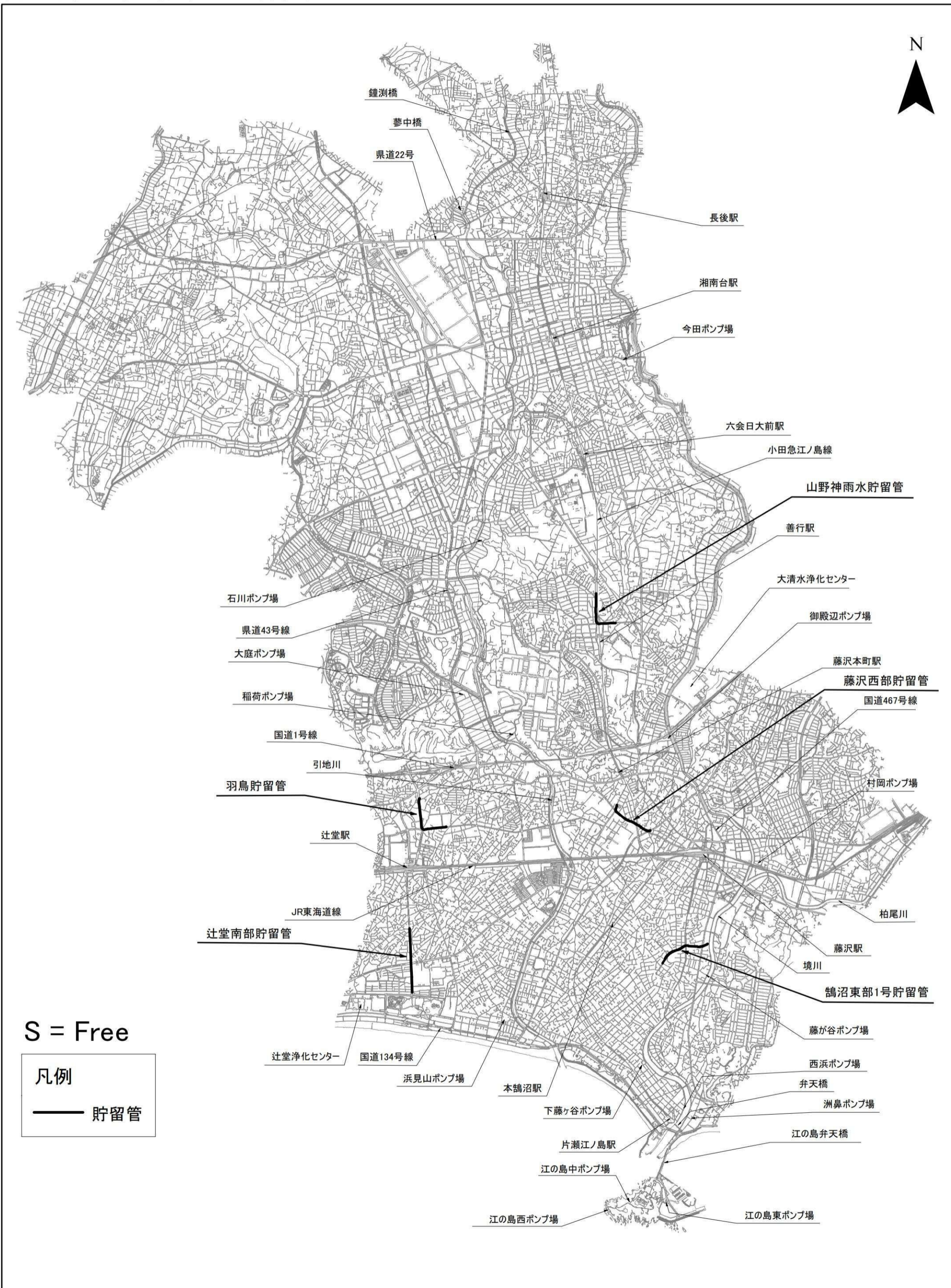
(別図4)
調査業務対象施設案内図(幹線管きよ)



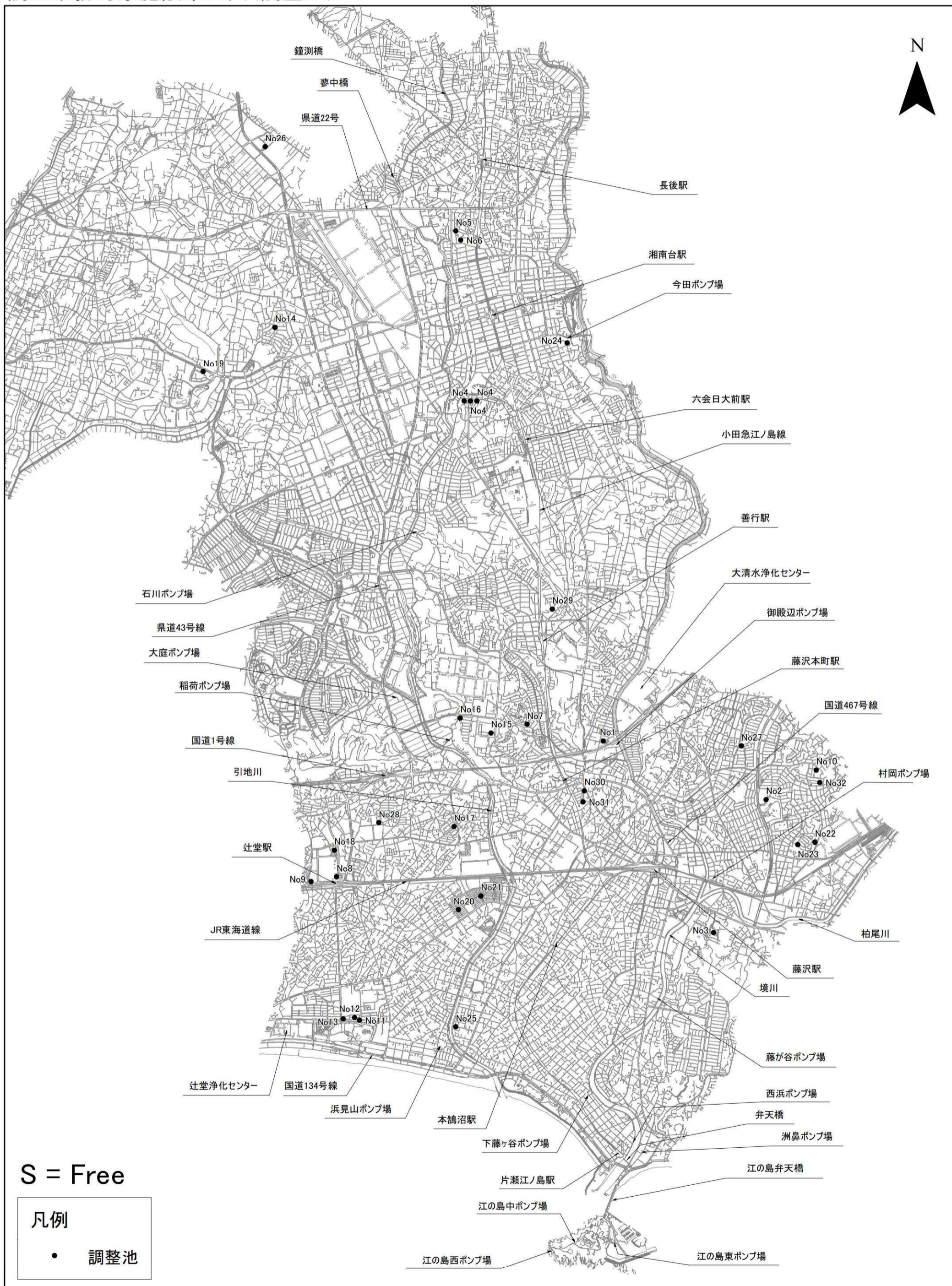
(別図5)
調査業務対象施設案内図(伏越し)



(別図6)
調査業務対象施設案内図(貯留管)



(別図7)
調査業務対象施設案内図(調整池)

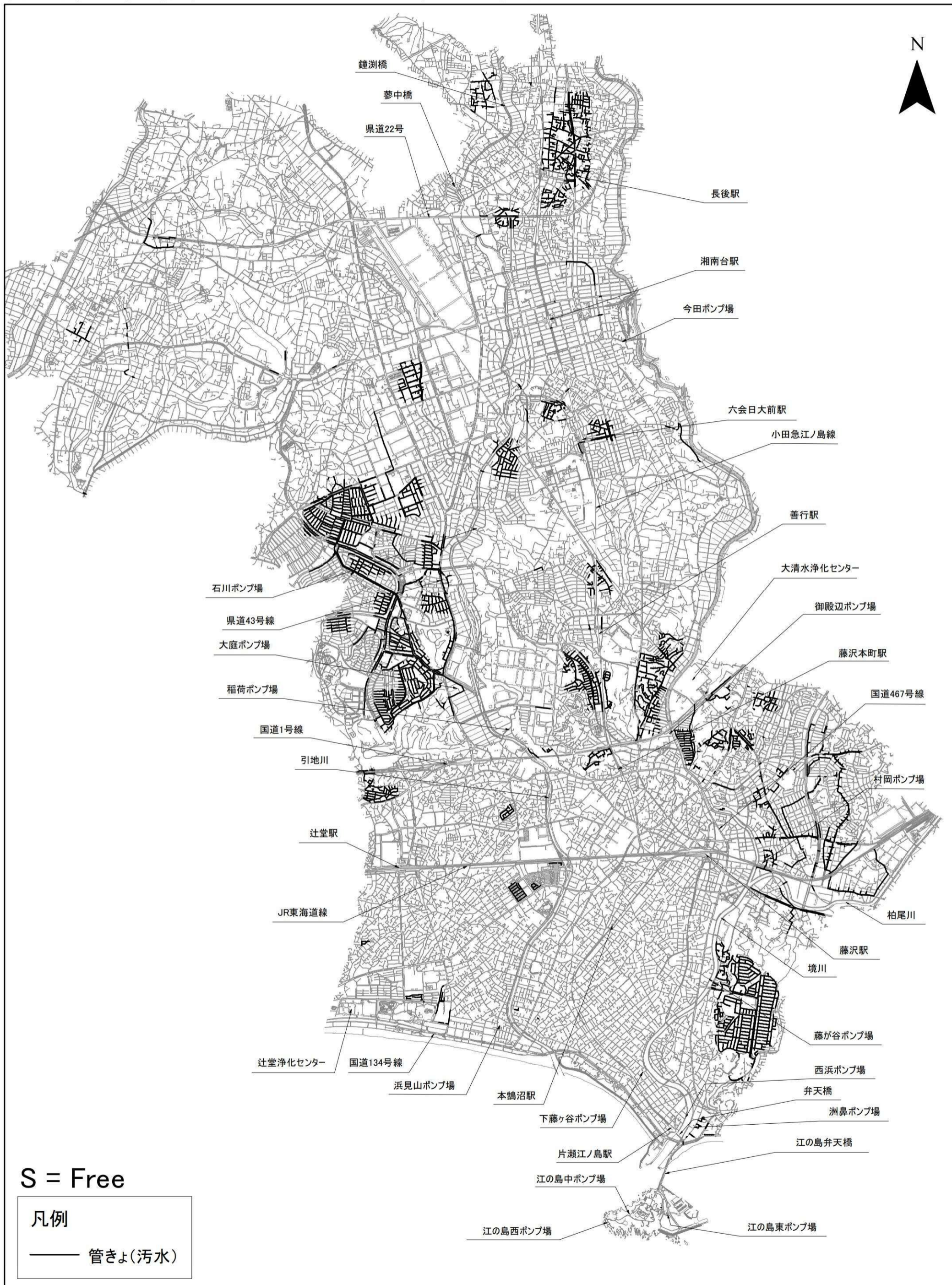


S = Free

- 凡例
- 調整池

(別図8)

調査業務対象施設案内図(ストックマネジメント実施方針に伴う)汚水



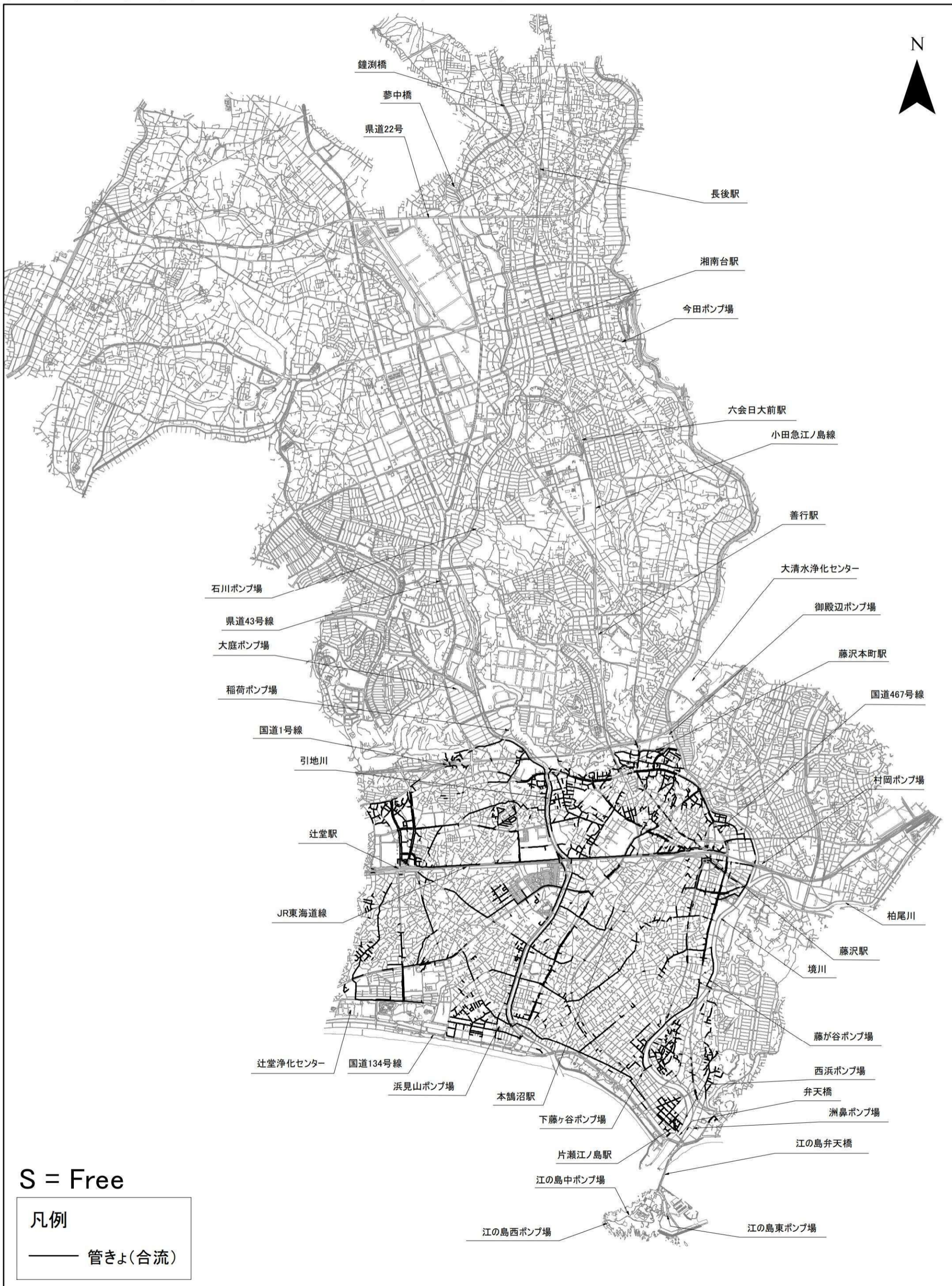
(別図9)

調査業務対象施設案内図(ストックマネジメント実施方針に伴う)雨水



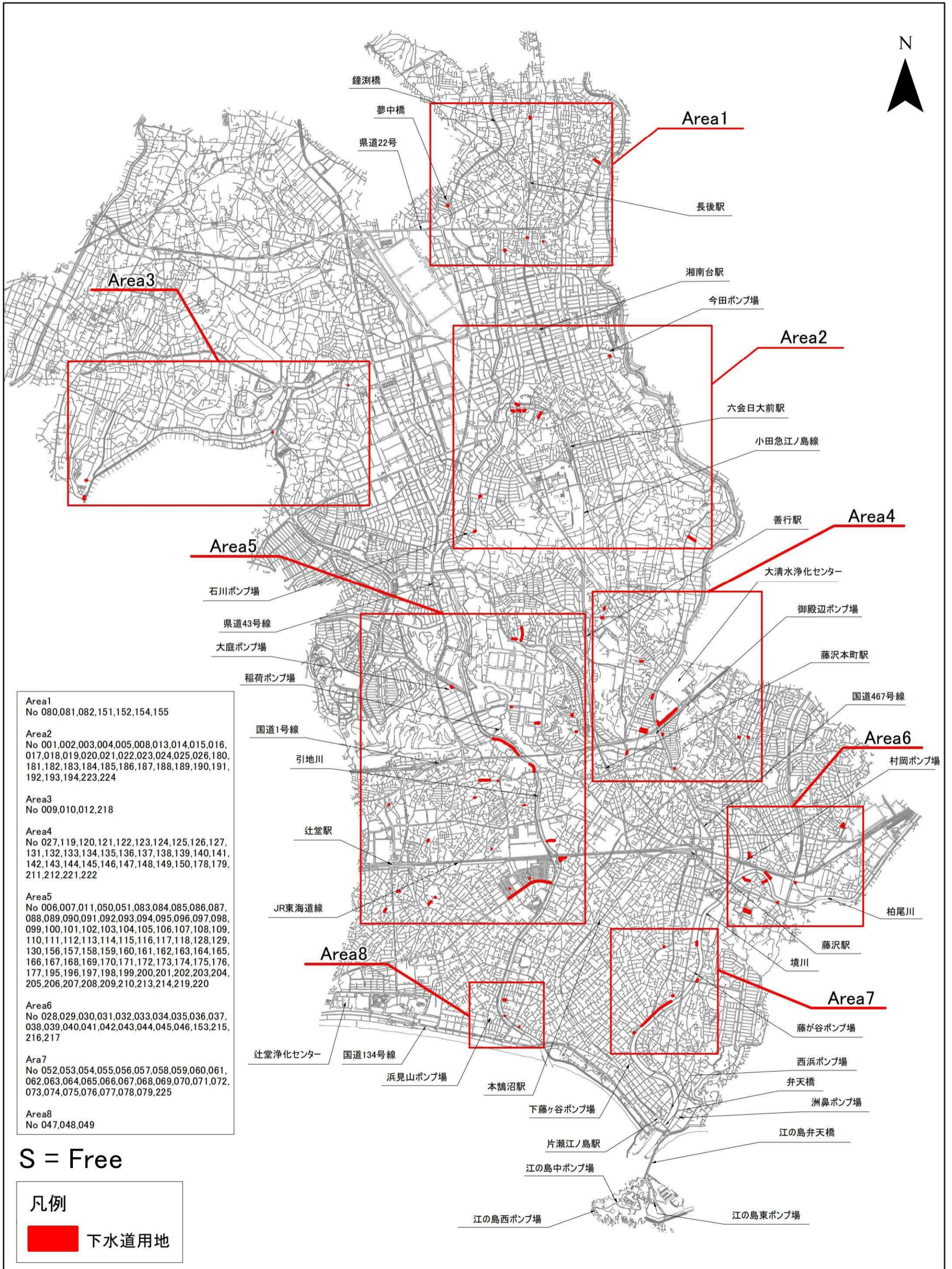
(別図10)

調査業務対象施設案内図(ストックマネジメント実施方針に伴う)合流



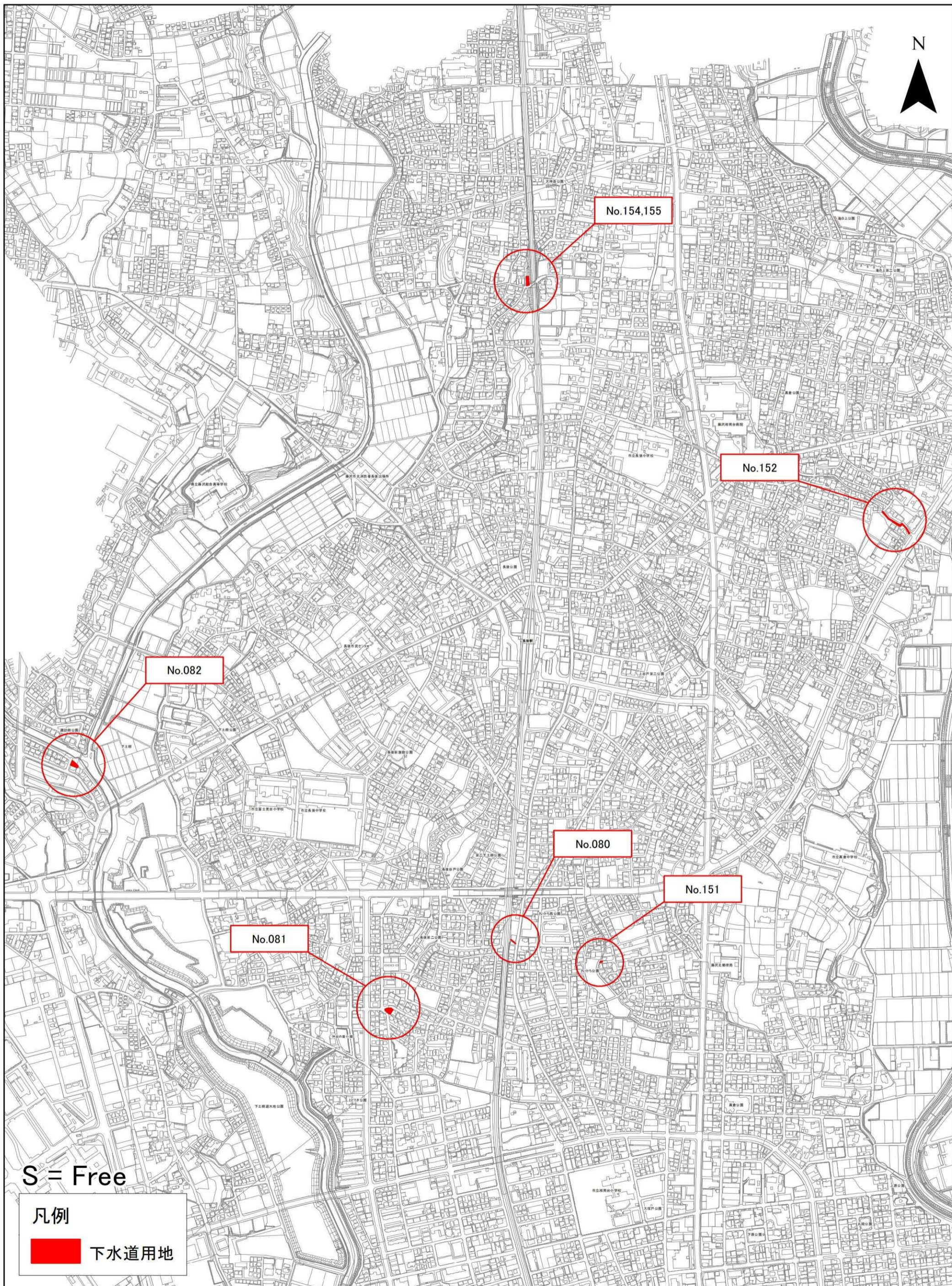
(別図11)

下水道用地管理業務 対象箇所図



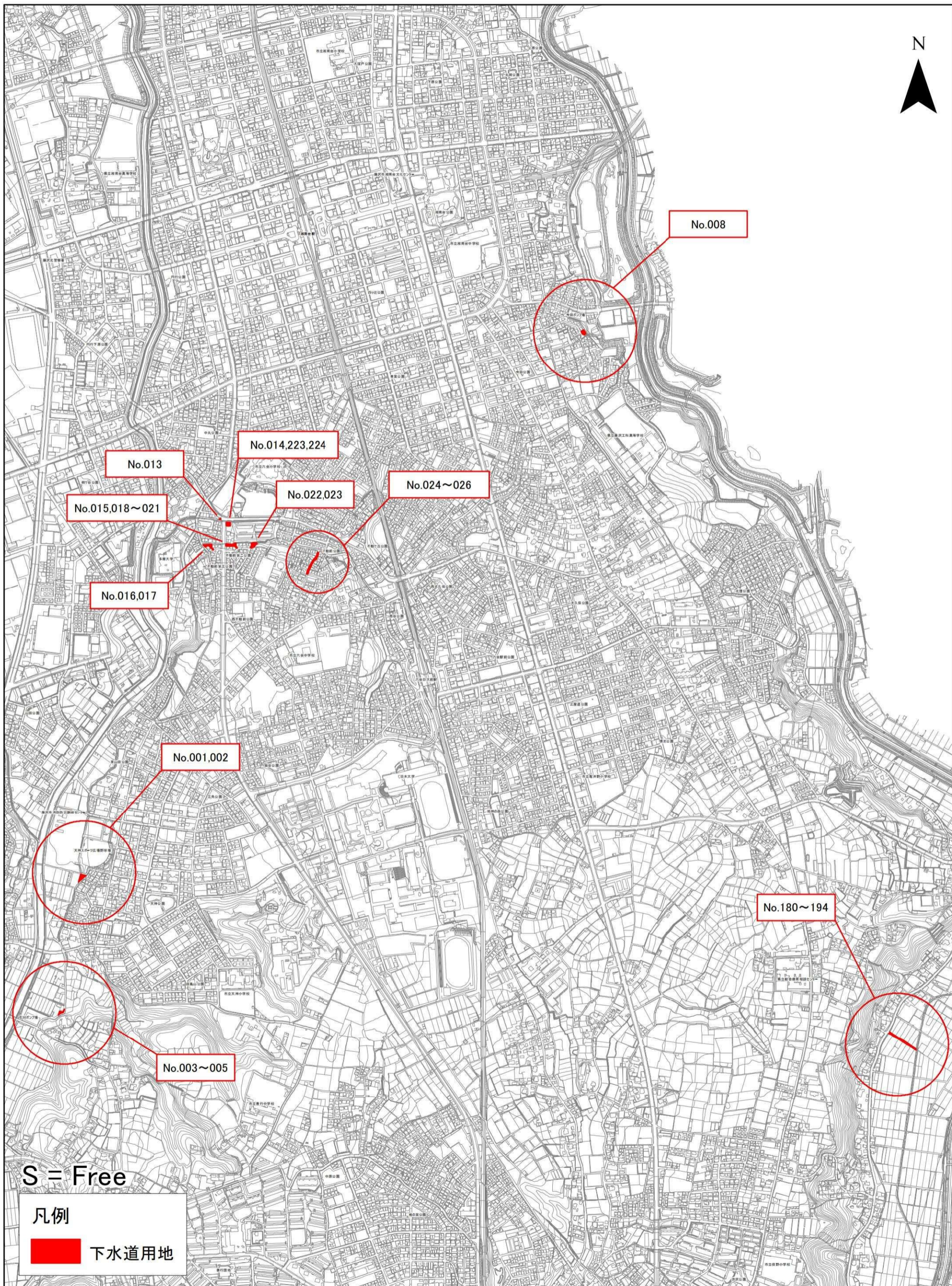
(別図11)

下水道用地管理業務 対象箇所図 Area1



(別図11)

下水道用地管理業務 対象箇所図 Area2



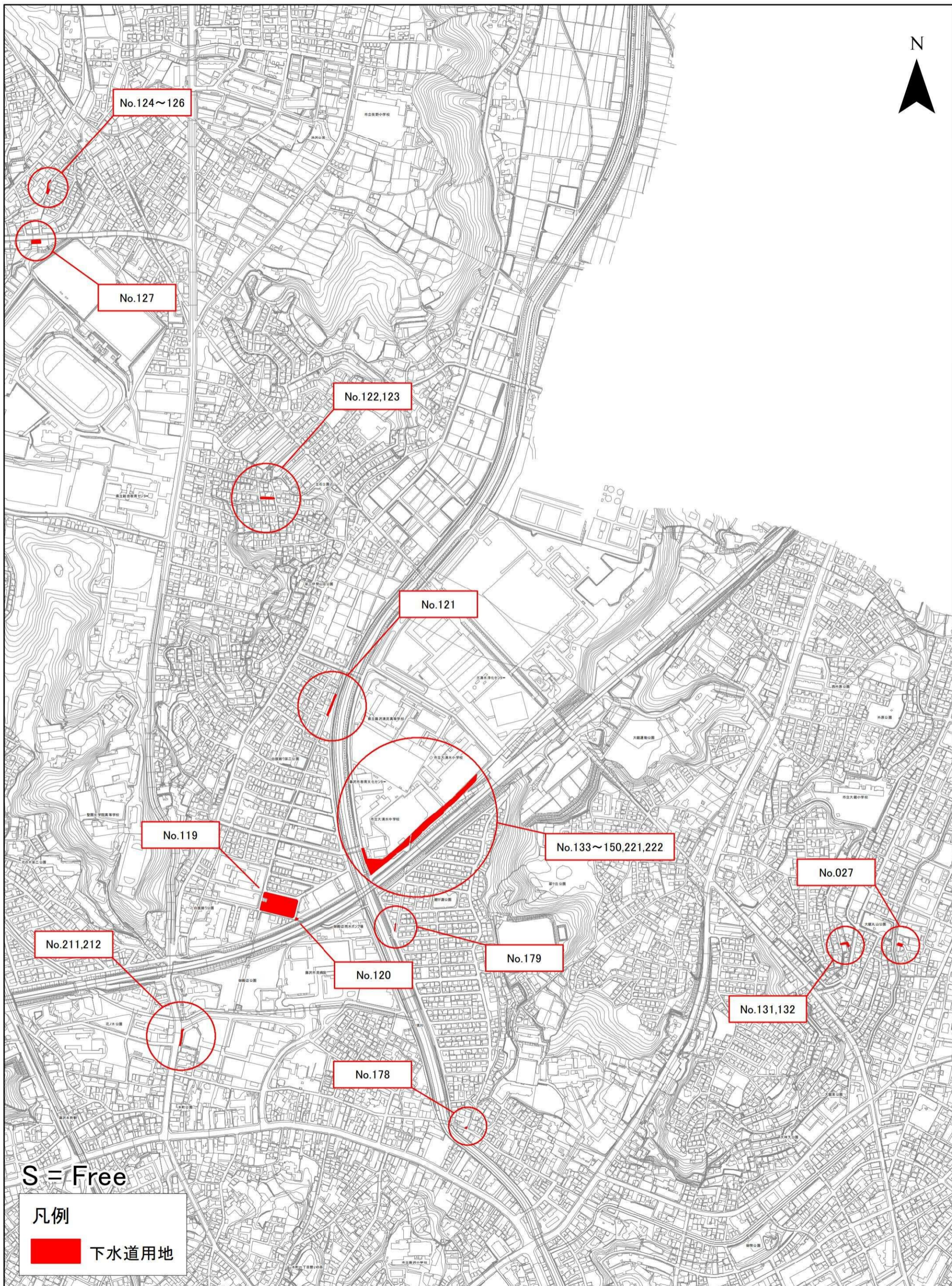
(別図11)

下水道用地管理業務 対象箇所図 Area3



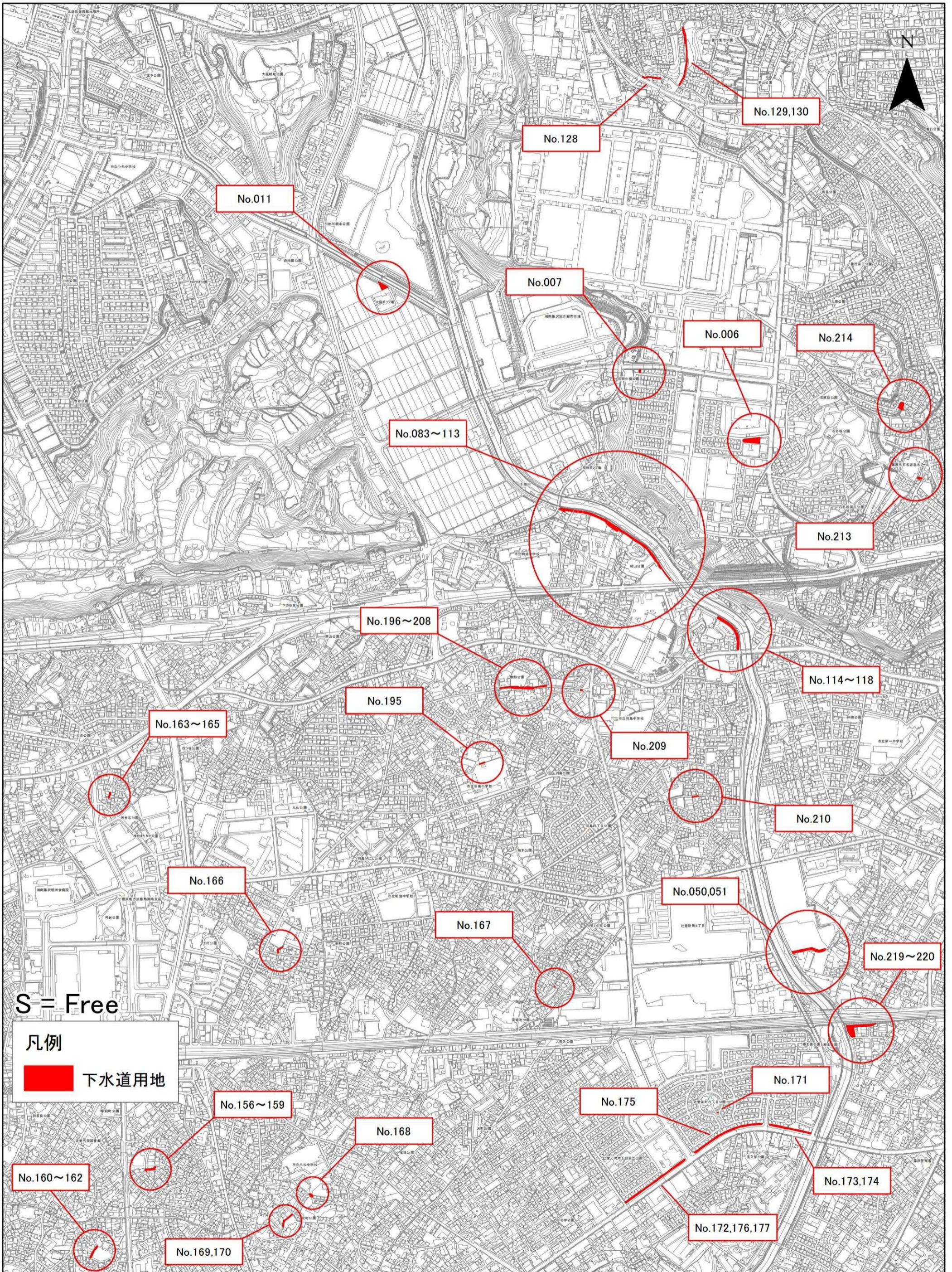
(別図11)

下水道用地管理業務 対象箇所図 Area4



(別図11)

下水道用地管理業務 対象箇所図 Area5



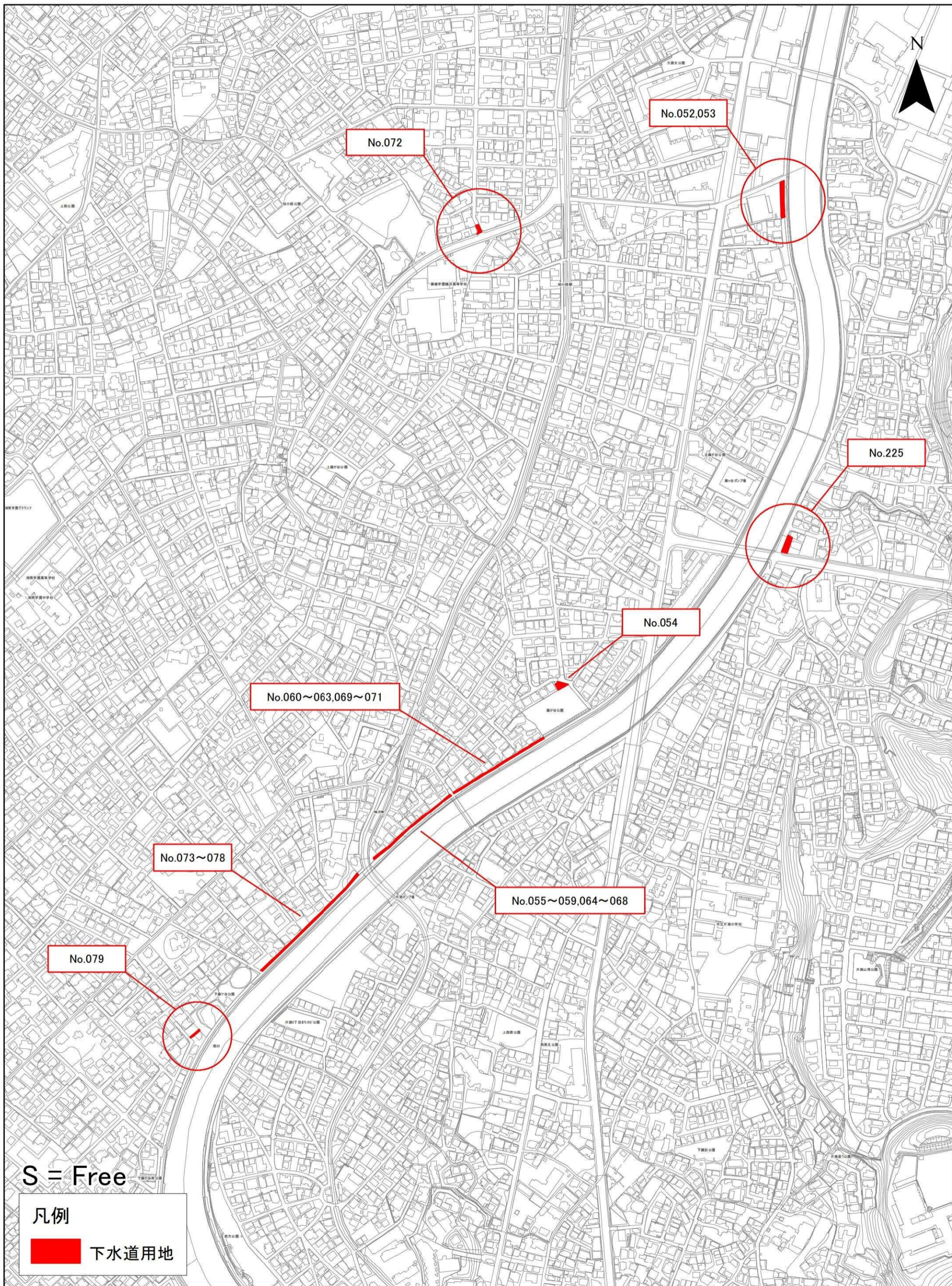
(別図11)

下水道用地管理業務 対象箇所図 Area6



(別図11)

下水道用地管理業務 対象箇所図 Area7



(別図11)

下水道用地管理業務 対象箇所図 Area8

