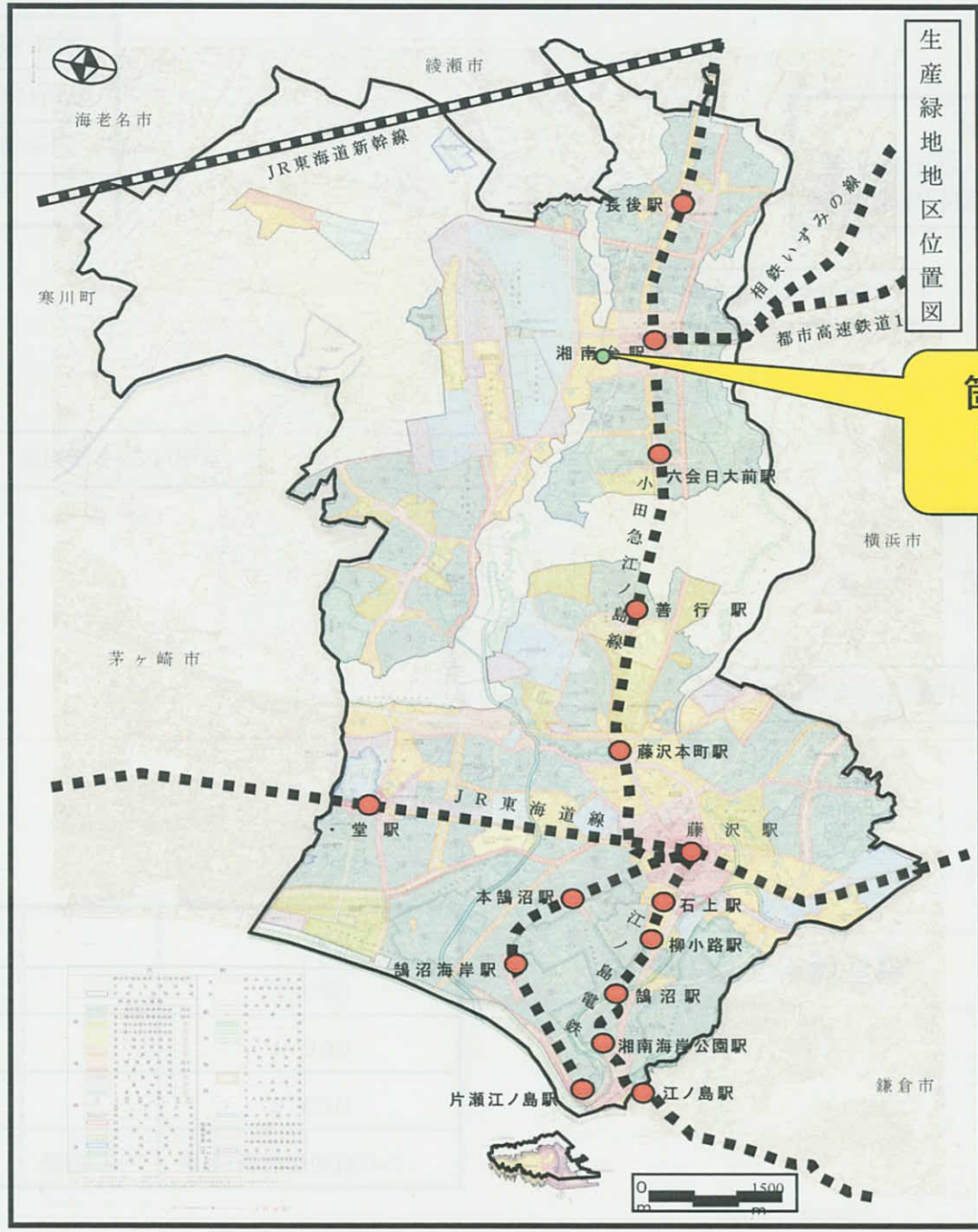
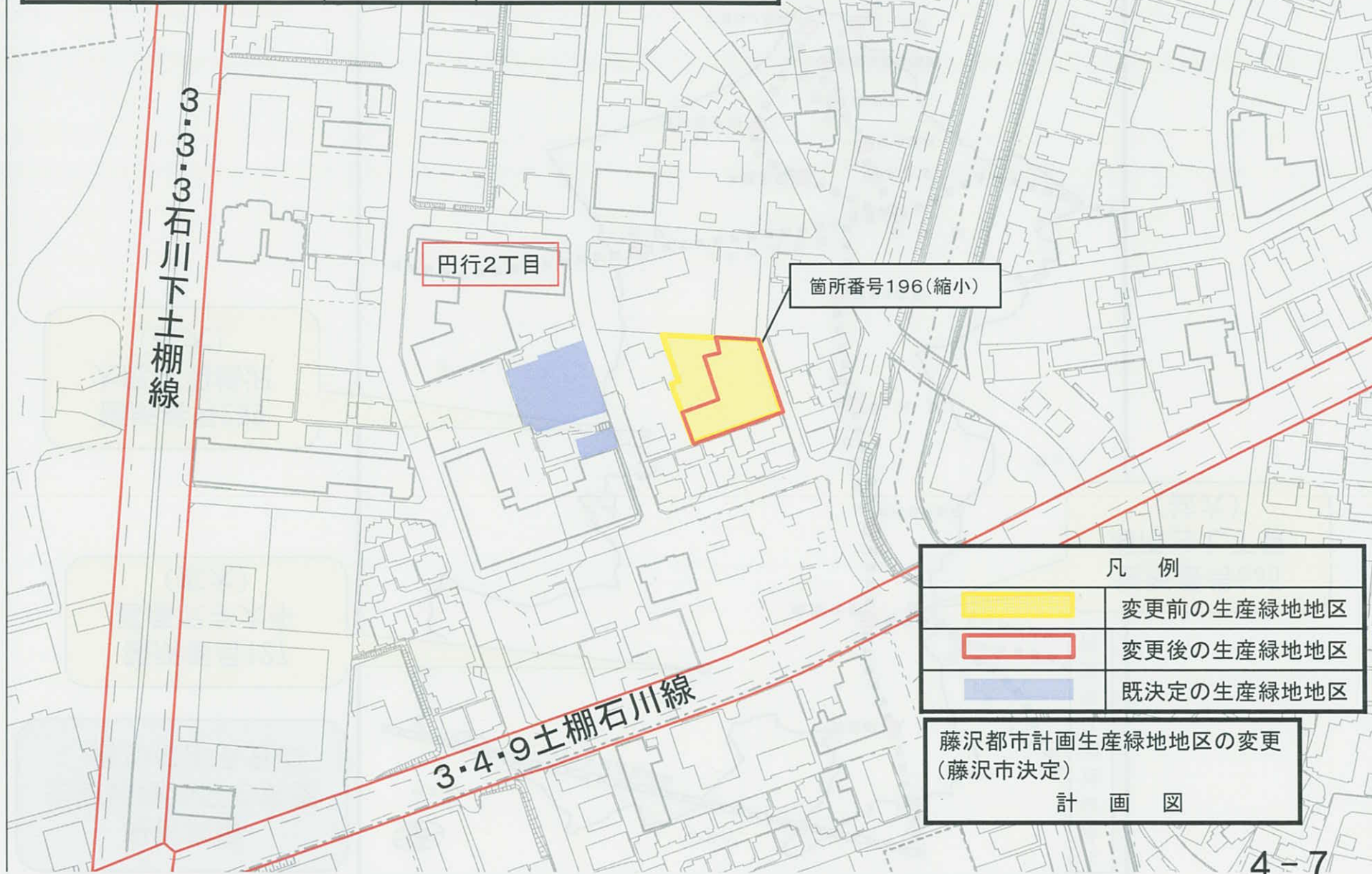


**報告事項**  
**生産緑地地区の変更**  
 ○ 錯誤によるもの



箇所番号	農地の所在地	面積(m <sup>2</sup> )	備考(従前の面積(m <sup>2</sup> ))
196	円行2丁目地内	730	縮小(1,260)



凡 例	
	変更前の生産緑地地区
	変更後の生産緑地地区
	既決定の生産緑地地区

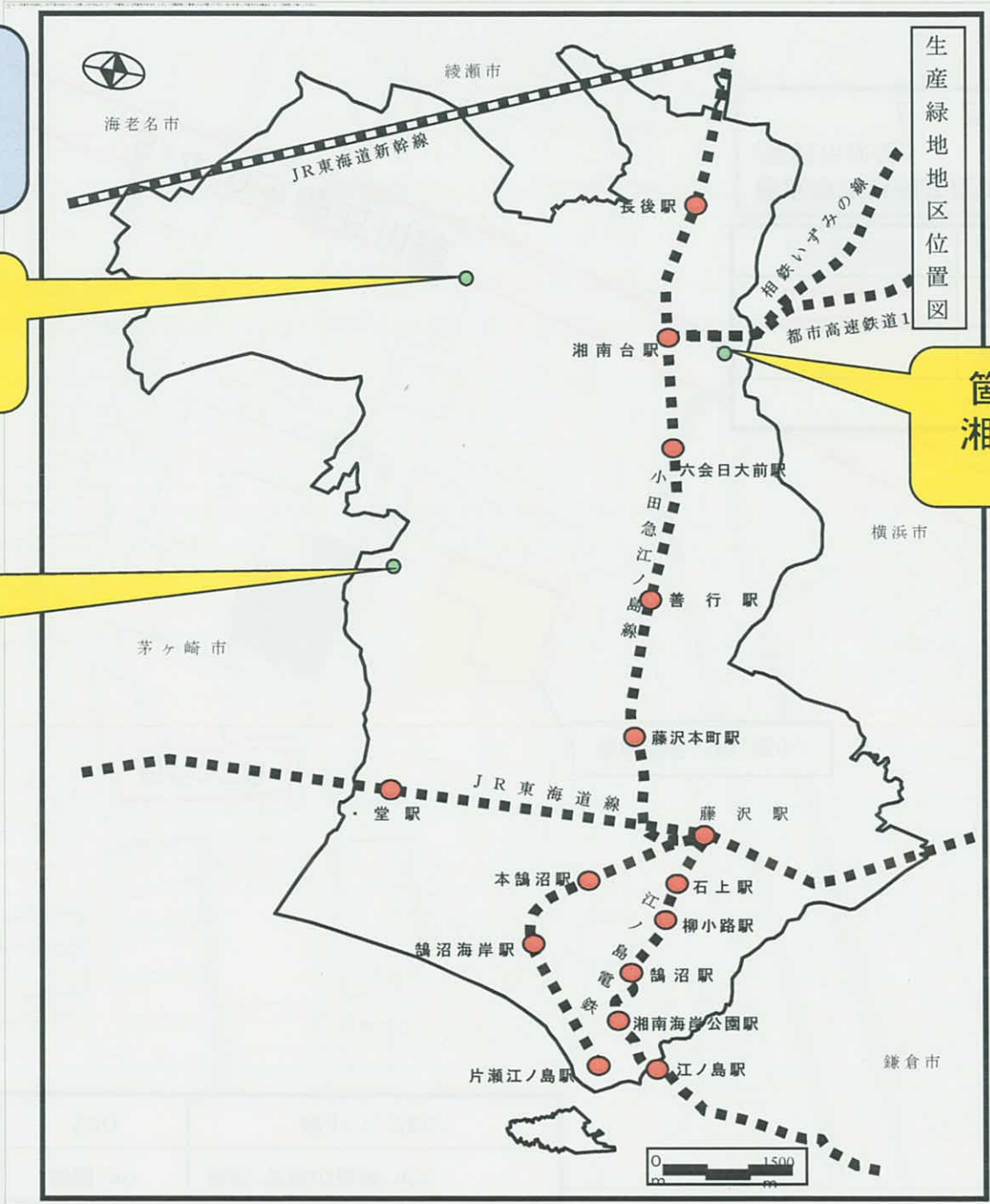
藤沢都市計画生産緑地地区の変更  
(藤沢市決定)  
計 画 図

**報告事項**  
**生産緑地地区の変更**  
 ○追加によるもの

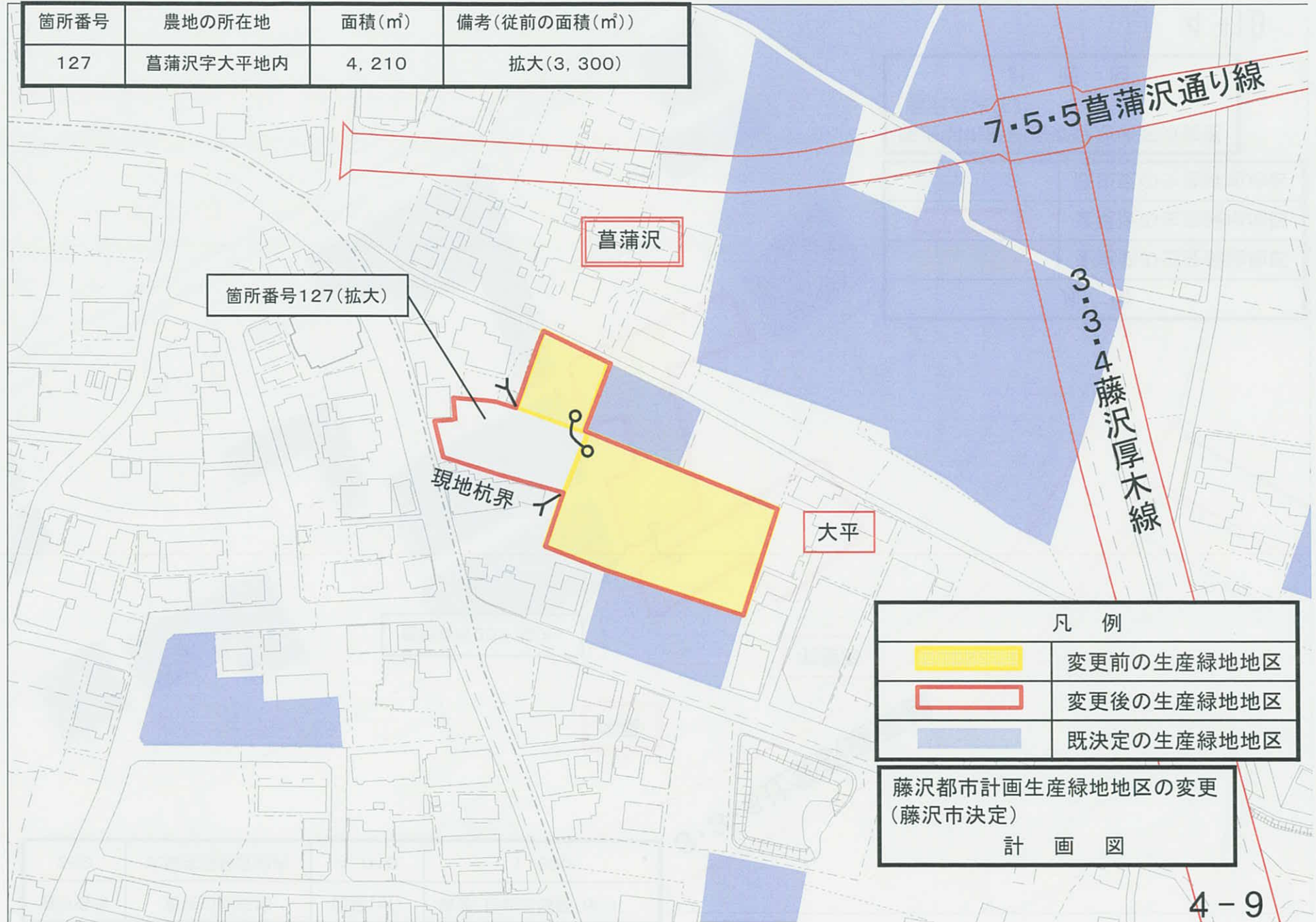
箇所番号127  
 菖蒲沢字大平  
 (拡大)

箇所番号259  
 大庭字羽根沢  
 (拡大)

箇所番号635  
 湘南台七丁目  
 (拡大)



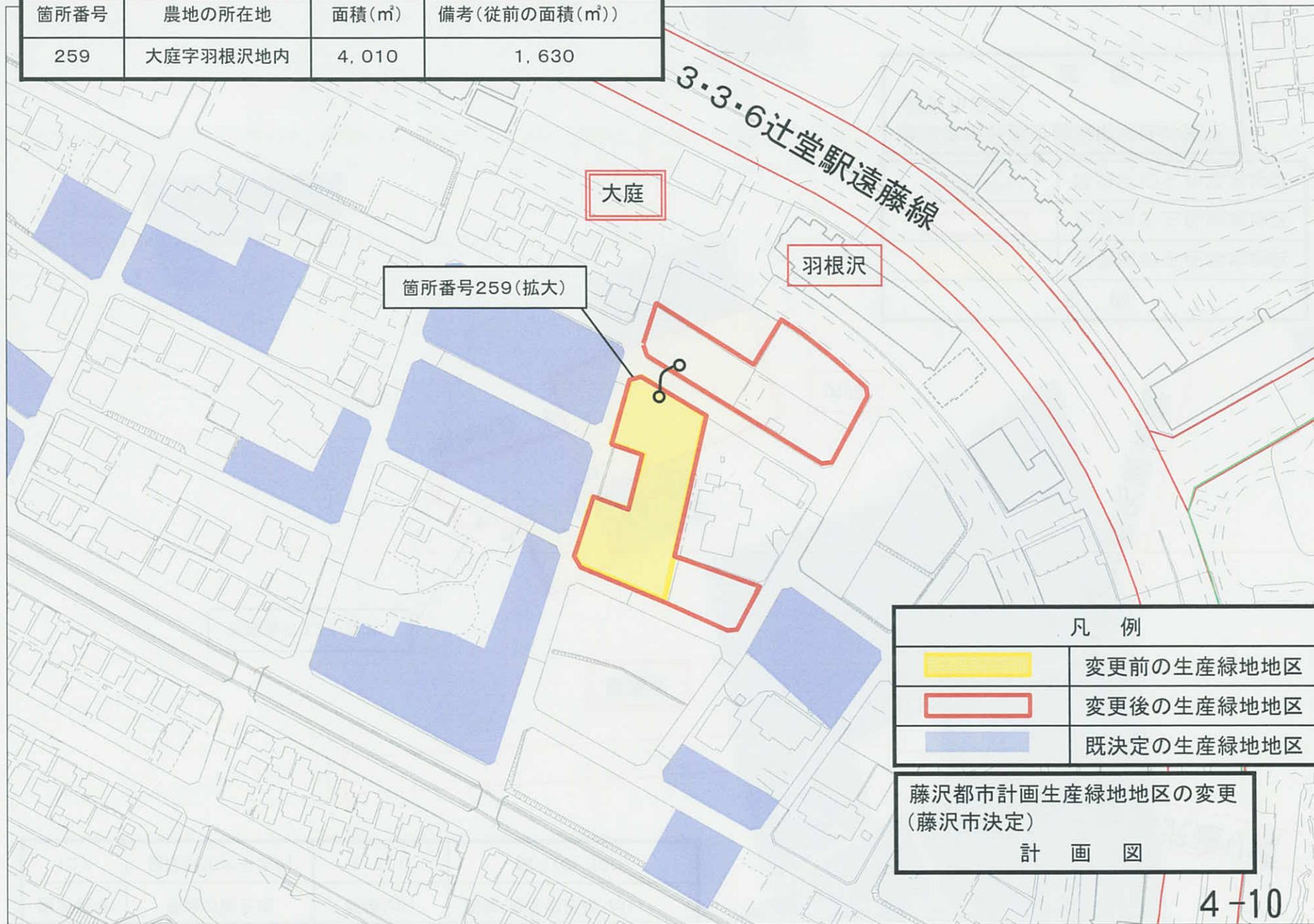
箇所番号	農地の所在地	面積(m <sup>2</sup> )	備考(従前の面積(m <sup>2</sup> ))
127	菖蒲沢字大平地内	4,210	拡大(3,300)




凡 例	
	変更前の生産緑地地区
	変更後の生産緑地地区
	既決定の生産緑地地区

藤沢都市計画生産緑地地区の変更  
(藤沢市決定)  
計 画 図

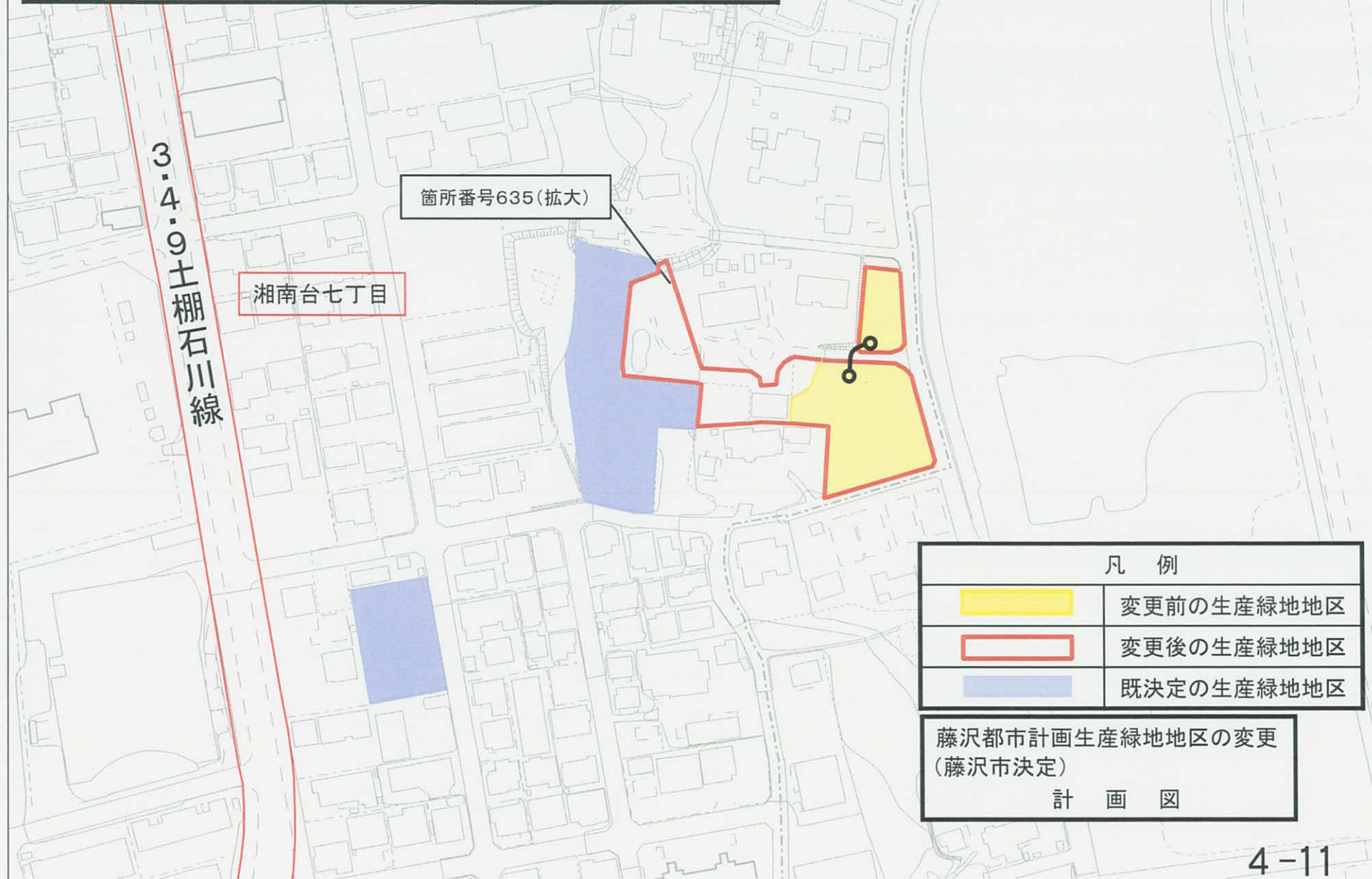
箇所番号	農地の所在地	面積(m <sup>2</sup> )	備考(従前の面積(m <sup>2</sup> ))
259	大庭字羽根沢地内	4,010	1,630



凡 例	
	変更前の生産緑地地区
	変更後の生産緑地地区
	既決定の生産緑地地区

藤沢都市計画生産緑地地区の変更  
(藤沢市決定)  
計 画 図

箇所番号	農地の所在地	面積(m <sup>2</sup> )	備考(従前の面積(m <sup>2</sup> ))
635	湘南台七丁目	2,460	1,560



凡 例	
	変更前の生産緑地地区
	変更後の生産緑地地区
	既定の生産緑地地区

藤沢都市計画生産緑地地区の変更  
(藤沢市決定)  
計 画 図