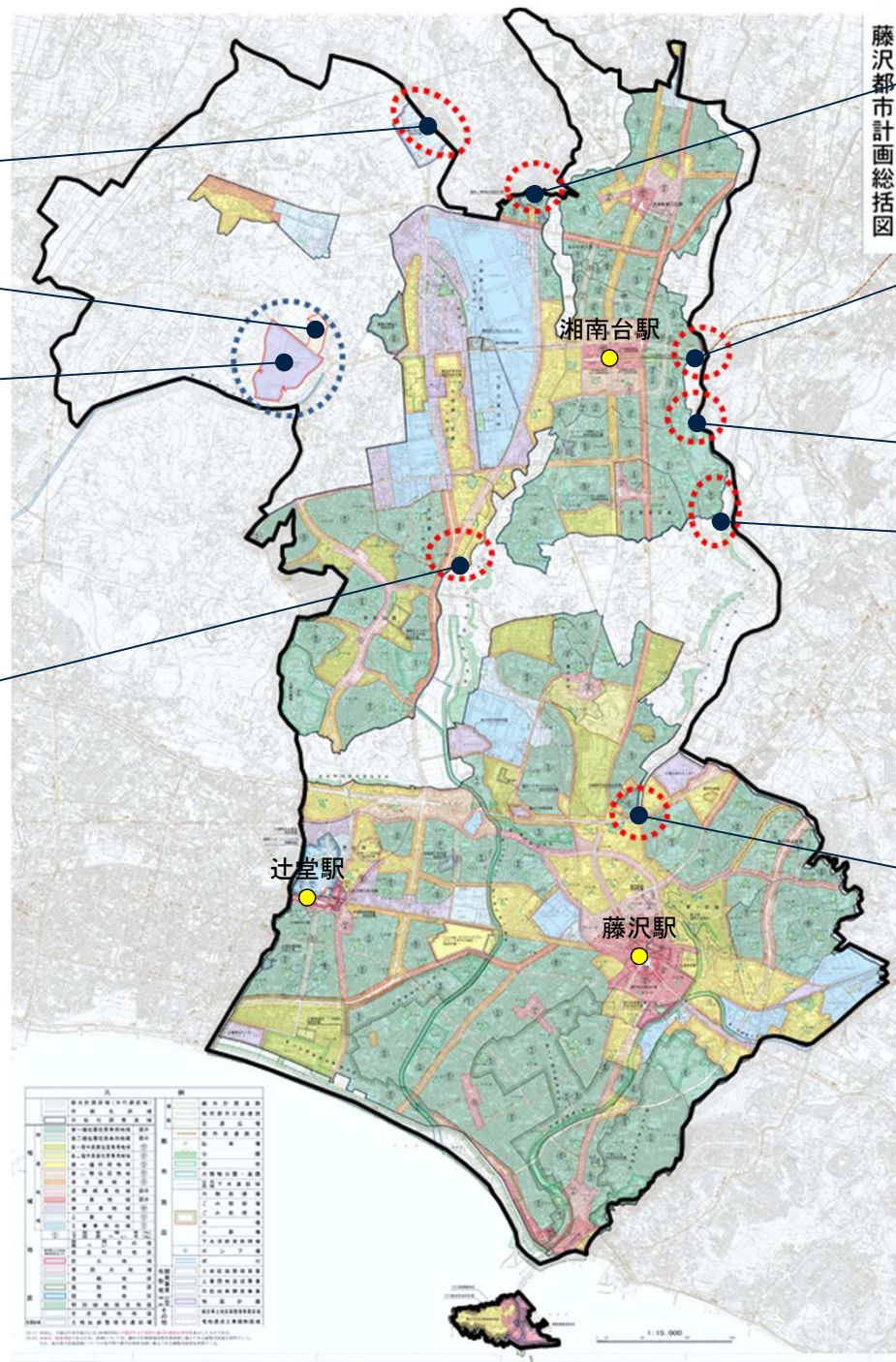


藤沢都市計画用途地域の変更
(藤沢市決定)

位置図



No. 108 下土棚 (綾瀬市境) 面積 -ha

No. 201 湘南台6丁目14 面積 0.01ha

一種低層住居専用地域 $\frac{80}{50}$ → 無指定

No. 202 今田23 面積 0.00ha

一種低層住居専用地域 $\frac{80}{50}$ → 無指定

No. 106 今田古道 面積 -ha

No. 203 円行1123・石川2825 面積 0.00ha

一種低層住居専用地域 $\frac{80}{40}$ → 無指定

No. 103 西俣野326 面積 0.01ha

無指定 → 一種低層住居専用地域 $\frac{80}{40}$


No. 105 今田23 面積 0.03ha

無指定 → 一種低層住居専用地域 $\frac{80}{50}$

No. 104 今田23 面積 0.04ha

無指定 → 一種住居地域 $\frac{200}{60}$

 即時編入

 事務的線引き見直し

No. 107 葛原 (綾瀬市境) 面積 -ha

No. 1 慶応義塾大学湘南藤沢キャンパス 面積 6.4ha

無指定 → 二種住居地域 $\frac{200}{60}$

No. 1 慶応義塾大学湘南藤沢キャンパス 面積 38.0ha

無指定 → 準工業地域 $\frac{200}{60}$

No. 101 石川292 面積 0.03ha

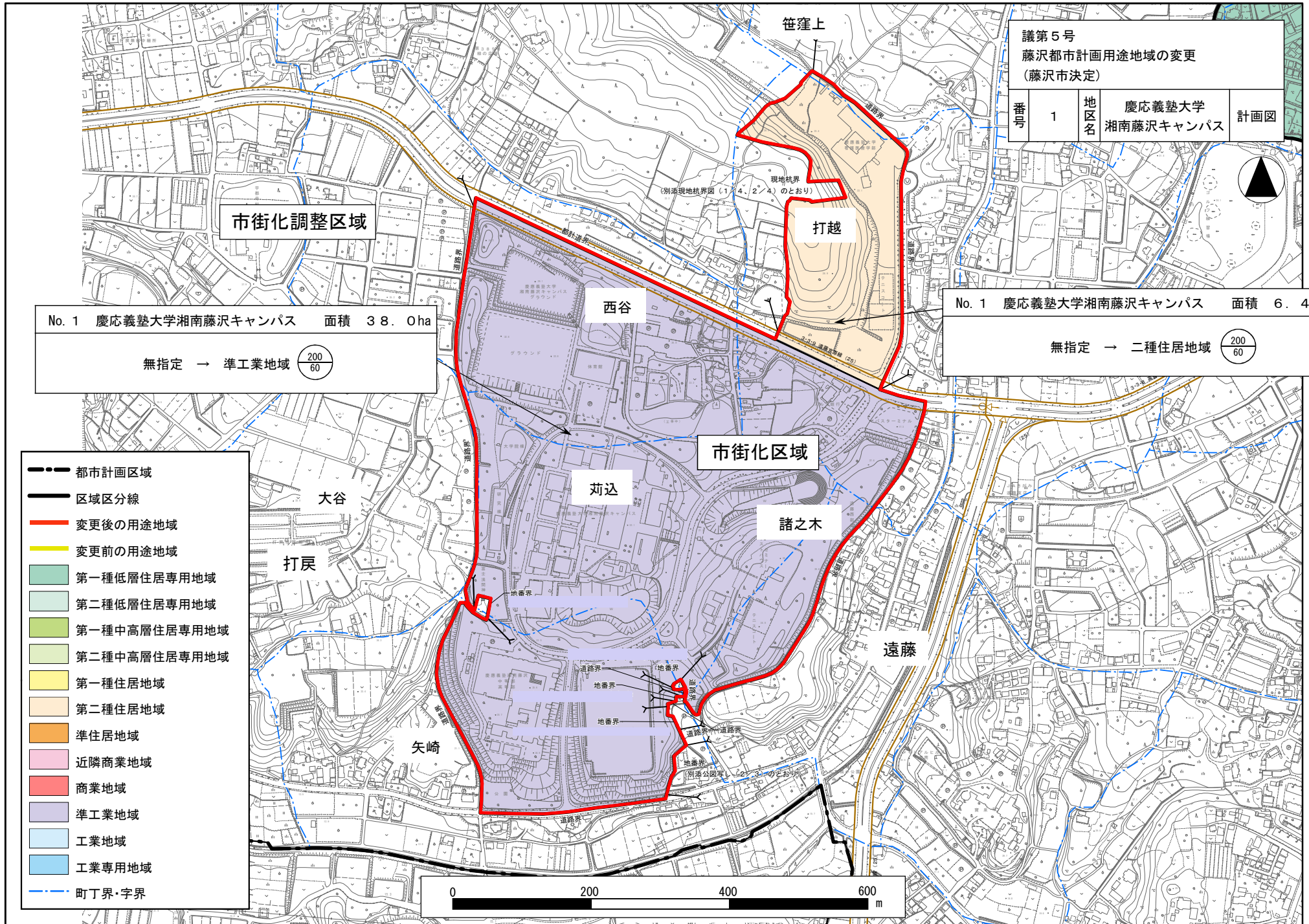
無指定 → 一種住居地域 $\frac{200}{60}$

No. 102 石川393 面積 0.02ha

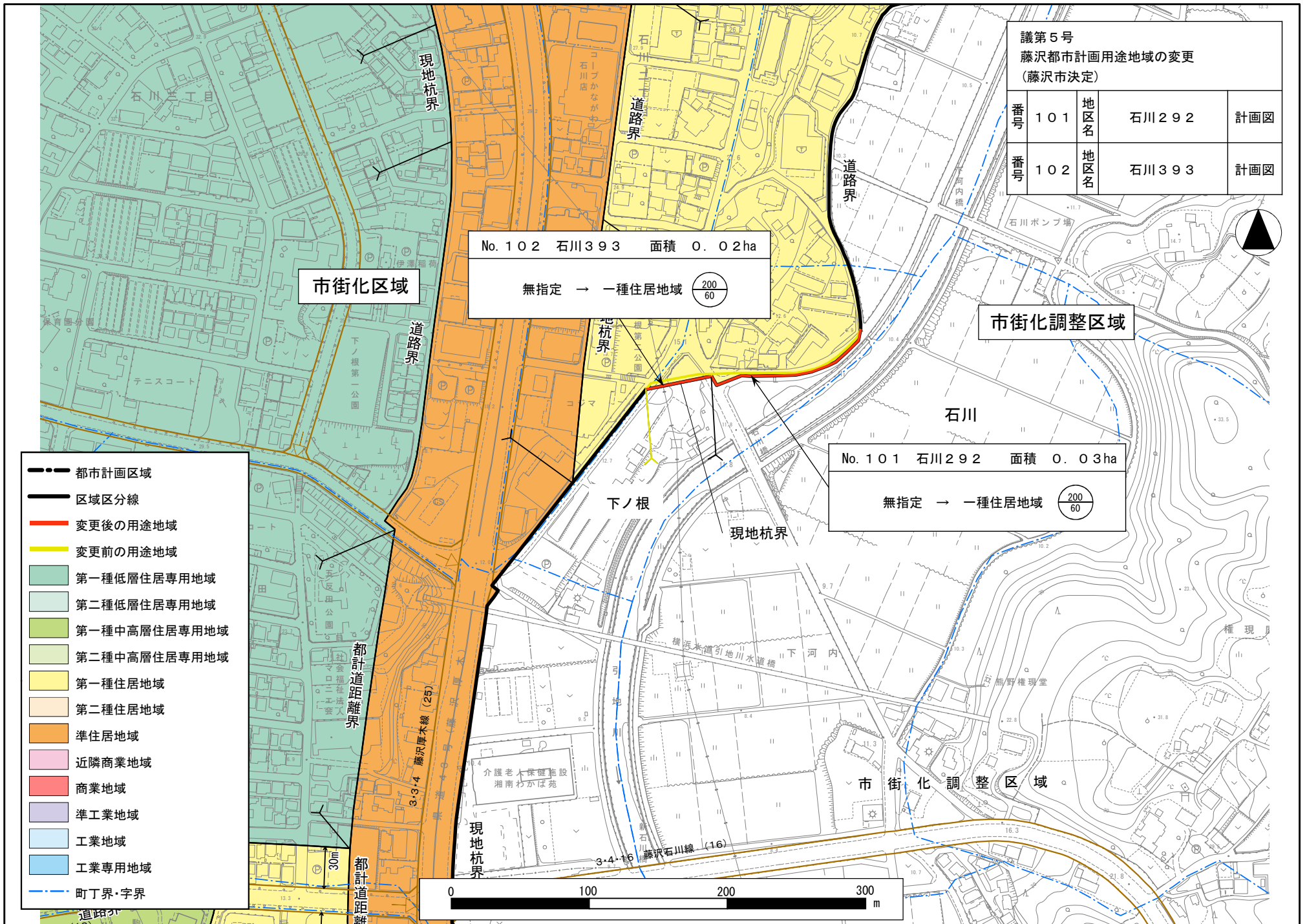
無指定 → 一種住居地域 $\frac{200}{60}$

色	種別	備考
緑	第一種緑地	
黄緑	第二種緑地	
黄	第一種黄緑地	
黄赤	第二種黄緑地	
赤	第一種赤地	
赤黄	第二種赤地	
赤赤	第三種赤地	
赤赤	第四種赤地	
赤赤	第五種赤地	
赤赤	第六種赤地	
赤赤	第七種赤地	
赤赤	第八種赤地	
赤赤	第九種赤地	
赤赤	第十種赤地	
赤赤	第十一種赤地	
赤赤	第十二種赤地	
赤赤	第十三種赤地	
赤赤	第十四種赤地	
赤赤	第十五種赤地	
赤赤	第十六種赤地	
赤赤	第十七種赤地	
赤赤	第十八種赤地	
赤赤	第十九種赤地	
赤赤	第二十種赤地	
赤赤	第二十一種赤地	
赤赤	第二十二種赤地	
赤赤	第二十三種赤地	
赤赤	第二十四種赤地	
赤赤	第二十五種赤地	
赤赤	第二十六種赤地	
赤赤	第二十七種赤地	
赤赤	第二十八種赤地	
赤赤	第二十九種赤地	
赤赤	第三十種赤地	
赤赤	第三十一種赤地	
赤赤	第三十二種赤地	
赤赤	第三十三種赤地	
赤赤	第三十四種赤地	
赤赤	第三十五種赤地	
赤赤	第三十六種赤地	
赤赤	第三十七種赤地	
赤赤	第三十八種赤地	
赤赤	第三十九種赤地	
赤赤	第四十種赤地	
赤赤	第四十一種赤地	
赤赤	第四十二種赤地	
赤赤	第四十三種赤地	
赤赤	第四十四種赤地	
赤赤	第四十五種赤地	
赤赤	第四十六種赤地	
赤赤	第四十七種赤地	
赤赤	第四十八種赤地	
赤赤	第四十九種赤地	
赤赤	第五十種赤地	
赤赤	第五十一種赤地	
赤赤	第五十二種赤地	
赤赤	第五十三種赤地	
赤赤	第五十四種赤地	
赤赤	第五十五種赤地	
赤赤	第五十六種赤地	
赤赤	第五十七種赤地	
赤赤	第五十八種赤地	
赤赤	第五十九種赤地	
赤赤	第六十種赤地	
赤赤	第六十一種赤地	
赤赤	第六十二種赤地	
赤赤	第六十三種赤地	
赤赤	第六十四種赤地	
赤赤	第六十五種赤地	
赤赤	第六十六種赤地	
赤赤	第六十七種赤地	
赤赤	第六十八種赤地	
赤赤	第六十九種赤地	
赤赤	第七十種赤地	
赤赤	第七十一種赤地	
赤赤	第七十二種赤地	
赤赤	第七十三種赤地	
赤赤	第七十四種赤地	
赤赤	第七十五種赤地	
赤赤	第七十六種赤地	
赤赤	第七十七種赤地	
赤赤	第七十八種赤地	
赤赤	第七十九種赤地	
赤赤	第八十種赤地	
赤赤	第八十一種赤地	
赤赤	第八十二種赤地	
赤赤	第八十三種赤地	
赤赤	第八十四種赤地	
赤赤	第八十五種赤地	
赤赤	第八十六種赤地	
赤赤	第八十七種赤地	
赤赤	第八十八種赤地	
赤赤	第八十九種赤地	
赤赤	第九十種赤地	
赤赤	第九十一種赤地	
赤赤	第九十二種赤地	
赤赤	第九十三種赤地	
赤赤	第九十四種赤地	
赤赤	第九十五種赤地	
赤赤	第九十六種赤地	
赤赤	第九十七種赤地	
赤赤	第九十八種赤地	
赤赤	第九十九種赤地	
赤赤	第一百種赤地	

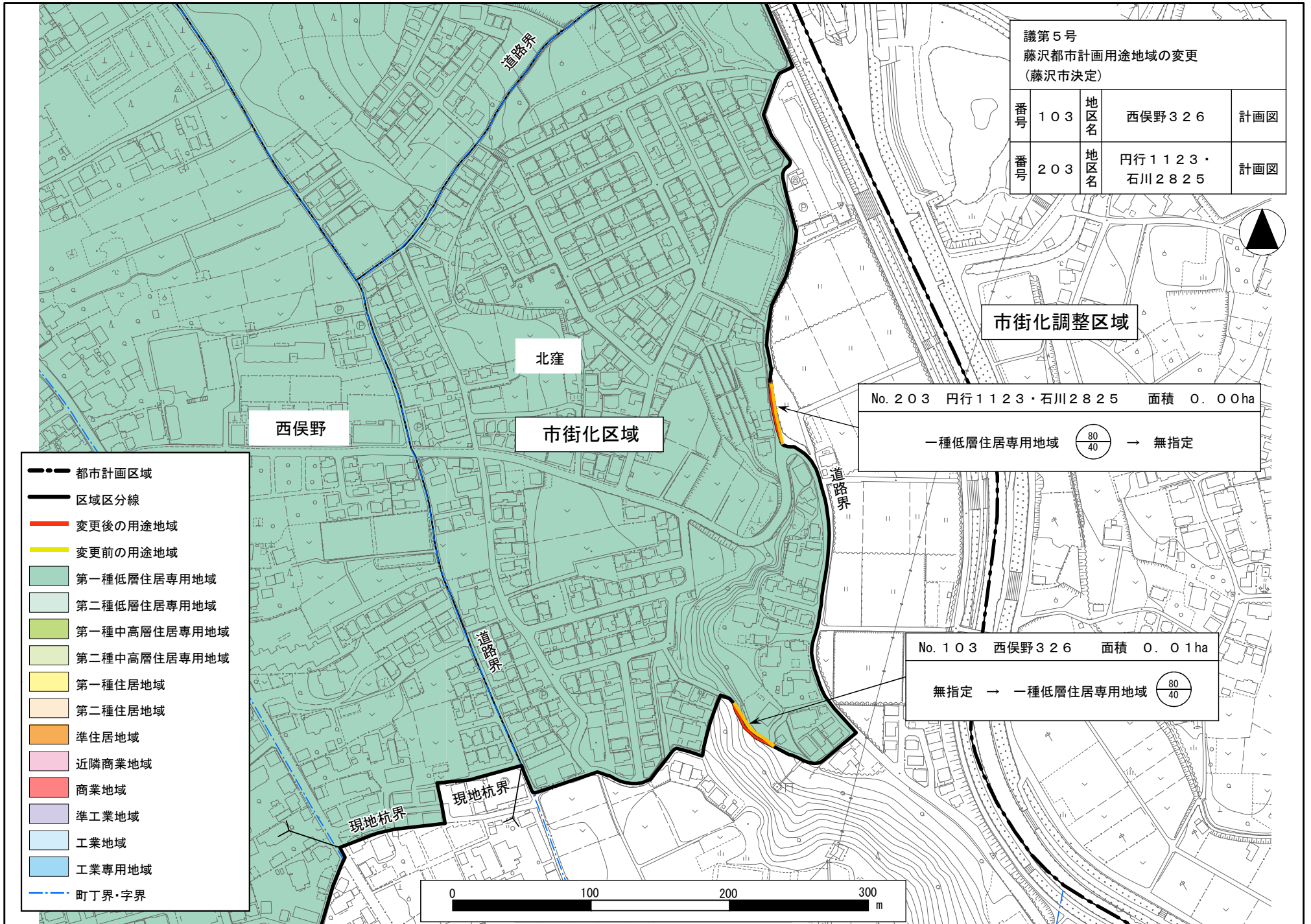
計 画 図



計 画 図

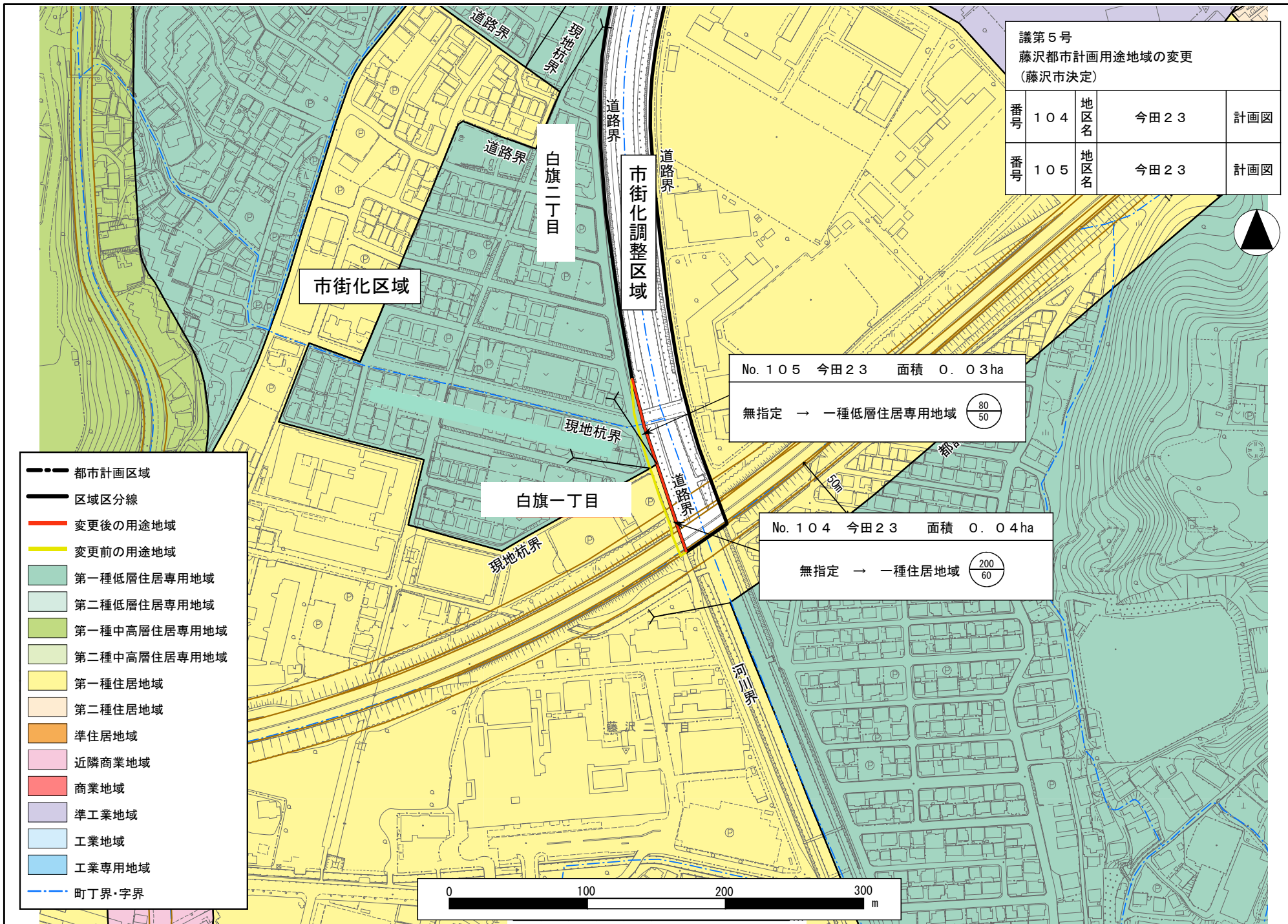


計画図



- 都市計画区域
- 区域区分線
- 変更後の用途地域
- 変更前の用途地域
- 第一種低層住居専用地域
- 第二種低層住居専用地域
- 第一種中高層住居専用地域
- 第二種中高層住居専用地域
- 第一種住居地域
- 第二種住居地域
- 準住居地域
- 近隣商業地域
- 商業地域
- 準工業地域
- 工業地域
- 工業専用地域
- 町丁界・字界

計 画 図




議第5号
藤沢都市計画用途地域の変更
(藤沢市決定)

番号	104	地区名	今田23	計画図
番号	105	地区名	今田23	計画図

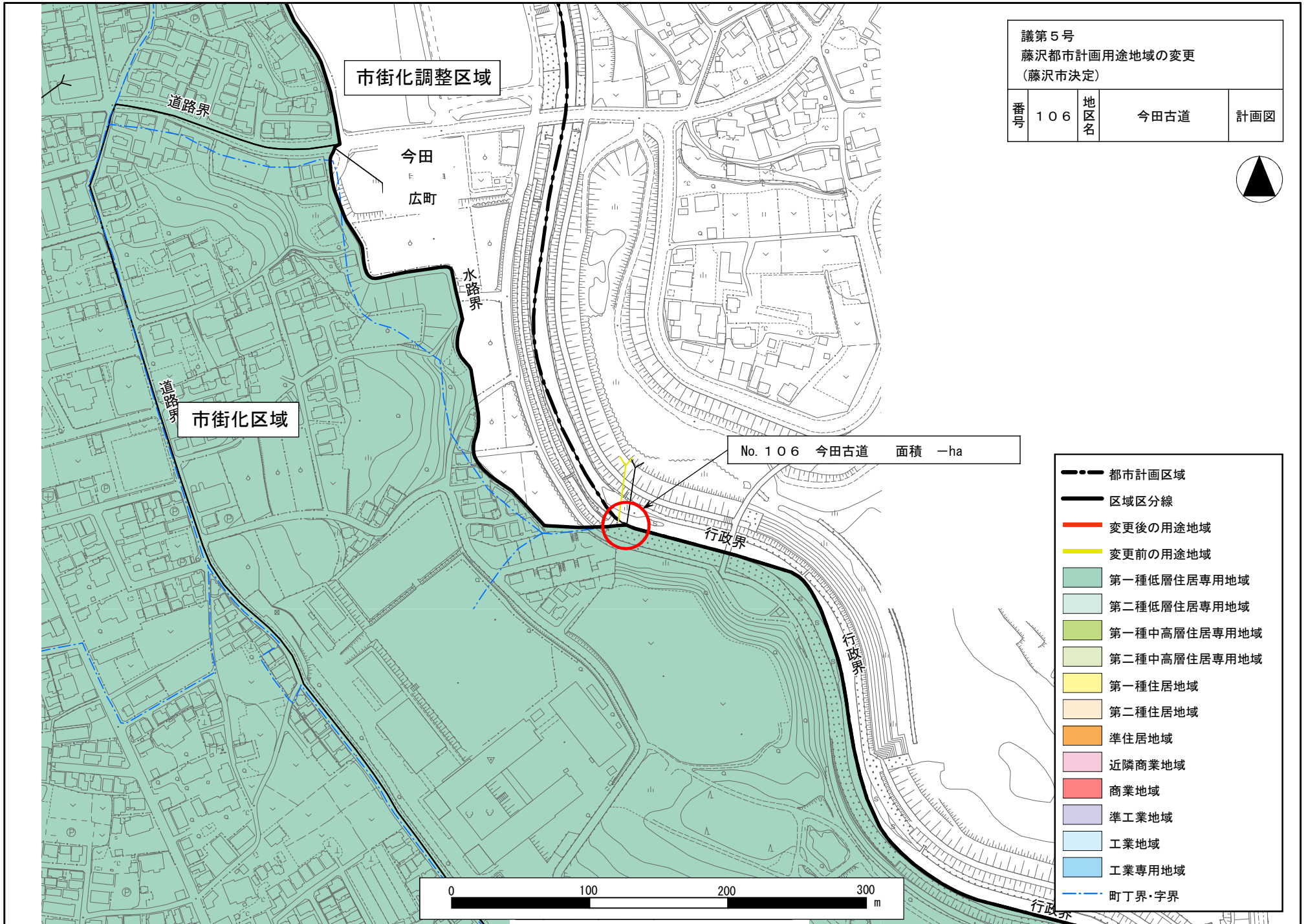
- 都市計画区域
- 区域区分線
- 変更後の用途地域
- 変更前の用途地域
- 第一種低層住居専用地域
- 第二種低層住居専用地域
- 第一種中高層住居専用地域
- 第二種中高層住居専用地域
- 第一種住居地域
- 第二種住居地域
- 準住居地域
- 近隣商業地域
- 商業地域
- 準工業地域
- 工業地域
- 工業専用地域
- 町丁界・字界

No. 105 今田23 面積 0.03 ha
無指定 → 一種低層住居専用地域 (80/50)

No. 104 今田23 面積 0.04 ha
無指定 → 一種住居地域 (200/60)



計 画 図



議第5号
藤沢都市計画用途地域の変更
(藤沢市決定)

番号	106	地区名	今田古道	計画図
----	-----	-----	------	-----

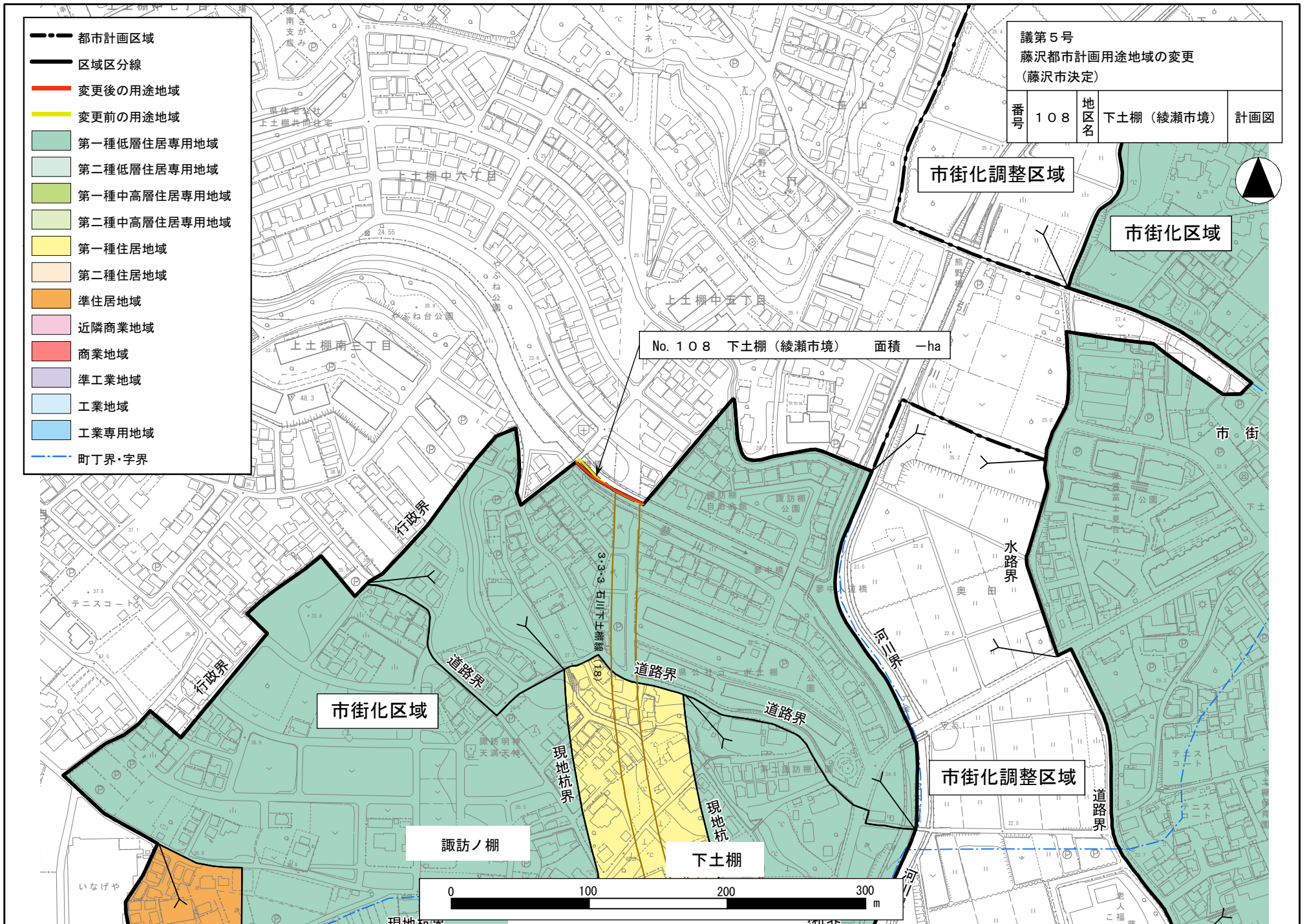


No. 106 今田古道 面積 -ha



- 都市計画区域
- 区域区分線
- 変更後の用途地域
- 変更前の用途地域
- 第一種低層住居専用地域
- 第二種低層住居専用地域
- 第一種中高層住居専用地域
- 第二種中高層住居専用地域
- 第一種住居地域
- 第二種住居地域
- 準住居地域
- 近隣商業地域
- 商業地域
- 準工業地域
- 工業地域
- 工業専用地域
- 町丁界・字界

計画図



計画図

議第5号
藤沢都市計画用途地域の変更
(藤沢市決定)

番号	201	地区名	湘南台6丁目14	計画図
番号	202	地区名	今田23	計画図



湘南台6丁目

道路界

押越路

市街化区域

No. 201 湘南台6丁目14 面積 0.01ha

一種低層住居専用地域 $\frac{80}{50}$ → 無指定

3・3・8 高倉遠藤線 (16)

湘南台7丁目

No. 202 今田23 面積 0.00ha

一種低層住居専用地域 $\frac{80}{50}$ → 無指定

市街化調整区域

丸山

横浜市営地下鉄

県道4

道路界

都計道距離界

道路界

- 都市計画区域
- 区域区分線
- 変更後の用途地域
- 変更前の用途地域
- 第一種低層住居専用地域
- 第二種低層住居専用地域
- 第一種中高層住居専用地域
- 第二種中高層住居専用地域
- 第一種住居地域
- 第二種住居地域
- 準住居地域
- 近隣商業地域
- 商業地域
- 準工業地域
- 工業地域
- 工業専用地域
- 町丁界・字界

